

PRÉFÈTE DU PAS-DE-CALAIS

Direction Départementale des Territoires et de la Mer
Service Urbanisme - Planification
Unité « Animation et Evaluation
Territoriale en Planification » AETP
Affaire suivie par : Colette Berteloot
☎ 03 21 22 99 99 Poste 1465
colette.berteloot@pas-de-calais.gouv.fr

Arras, le

18 JUIN 2015

Monsieur le Président de la
Communauté de Communes
De Desvres-Samer
41, rue des Potiers
BP 41
62240 DESVRES

OBJET : Porter à Connaissance du Plan Local d'Urbanisme Intercommunal
PJ : 31 fiches communales

Monsieur le Président,

J'accuse réception de votre courrier du 20 avril dernier.

Je vous prie de bien vouloir trouver ci-joint les fiches communales reprenant les servitudes et obligations des 31 communes de votre Communauté de Communes afin de compléter le Porter à Connaissance relatif à votre procédure d'élaboration en cours de votre Plan Local d'Urbanisme intercommunal.

Veillez agréer, Monsieur le Président, l'expression de ma considération distinguée.

La Préfète

Coordination territoriale : **COTE D'OPALE**Sous-Préfecture : **BOULOGNE**Bureau ADS : **BOULOGNE** Antenne ADS :Canton : **DESVRES**Commune instructrice : **Non**Population 1999 : **343****Cadastre numérisé :****Établissement Public de Coopération Intercommunale**- Schéma de Cohérence Territoriale -> date : **02/09/2013**nom : **SCoT du Boulonnais**- P.L.U. : **PLUi Cté Cnes Desvres-Samer** prescrit le **09/12/2010**- Communauté (ou EPCI) : **Communauté de Communes de Desvres-Samer** (Compétence Urbanisme : Schéma de Cohérence Territoriale [SCoT], Plan Locaux d'Urbanisme [PLU], Cartes Communales)**URBANISME****--> PLU**Prescription le **09/10/2008**

1ère approbation le

Dernière révision générale prescrite le **09/12/2010**

Révision approuvée le

Révision du PLU Annulé le

--> Carte Communale

Décidée le

Approuvée le

- > Dispositions particulières :** - Commune concernée par l'article L 122-2 du C.U
 - Décret n°2013-1163 du 14 décembre 2013 portant classement du parc naturel régional des Caps et marais d'Opale jusqu'au 18 décembre 2025

--> SERVITUDES

- AS1** Protection des captages d'eaux potables
 . Périmètre de protection éloignée du captage F4 du S1 de la Région de Colembert à Bellebrune, Lieudit "Chocquet", X=561,34 Y=1338,92 BRGM n° 00104x0156 (DUP du 24/11/2003)
 . Périmètre de protection éloignée du captage F5 à Bellebrune (BRGM 00104X0158r) du Syndicat Intercommunal de la Région de Colembert ; X=560,994 ; Y=2639,180 ; Z=+43 ; DUP le 26/06/2012
- EL11** Interdiction d'accès grevant les propriétés limitrophes des routes express et des déviations d'agglomérations
 . RN42 (déviation)
- EL7** Alignement
 . RD 127 du PR 28+645 au PR 29+119
 . RD 238 E2 du PR 42+251 au PR 42+592
- PM1** Plan de prévention des risques naturels prévisibles et des risques miniers (approuvé)
 . PPR Inondation de la Vallée de la Liane approuvé le 16/02/1999
- PT2** Servitude radio-électrique de protection contre les obstacles
 . Liaison Hertzienne Boulogne-Lens1, Tronçon Saint Martin Boulogne-Aiquines, Couloir de 200 m, Décret du 16/02/93 (Gestionnaire : France Telecom - Lens)

--> OBLIGATIONS

- AD** Autorisation de Défrichement (superficie supérieure à 2 ha)
- ATB** Axe Terrestre Bruyant
 . RN 42 (niveau 2 - largeur 250m) du PR 43 + 460 au PR 44 + 740 ; AP du 14/11/2001 modifié le 21/07/2011
- CATNAT** Arrêté portant constatation de Catastrophe Naturelle
 . Inondations et coulées de boue du 21 novembre 2000 ; Arrêté du 06/03/2001
 . Inondations et coulées de boue du 31 octobre au 01 novembre 1998 ; Arrêté du 29/12/1998
 . Inondations, coulées de boue et mouvement de terrain du 25 au 29 décembre 1999 ; Arrêté du 29/12/1999
 . Mouvements de terrain consécutifs à la sécheresse du 01 mai 1989 au 31 décembre 1990 ; Arrêté du 14/01/1992
- Cyclo** Itinéraires Cyclotouristiques
 . cyclo056 "Le Bocage", Secteur "Audomarois", 42 km, 4 h 15 mn, départ : Maison du Parc Naturel Régional 62142 Le Wast
- EP** Edifice à valeur patrimoniale
 . 3 Manoirs du XVIIème siècle (Manoir de la Guibaulderie, de la Fay et du Bois-du-coq)
 . Château du Fresnoy
 . Eglise Saint Denis

- . Les rives de la Liane
- . Moulin à eau
- . Panorama du château de Fresnoy
- . Vestiges gallo-romains et mérovingiens

GR Itinéraire de grande randonnée et de promenade

- . GRP du Boulonnais

ICPEa Installation Classée agricole

- . EARL INGLARD, Rue de Bellebrune [Vaches Laitières] (Autorisation) [DSV]

. GAEC BERTIN (siège à Bournonville), site 2 : Le Fresnoy à Alincthun [135 vaches laitières, 90 bovins à l'engraissement,

80 veaux de boucherie] [Déclaration, Récépissé du 5 mars 2014 et AP de dérogation à distance du 28 avril 2014)

- . GAEC DE LA HAUTE LIANE, [73 Vaches Laitières] (Déclaration, récépissés des 17/03/2011 et 27/05/2015)

- . GAEC DELATTRE, Mont des Diables [Truies et Verrats, Porcelets, Porcs Charcutiers] (Autorisation) [DSV]

- . GAEC DES CHARDONNERETS, 7 Chemin du Moulin [150 vaches laitières et 180 bovins à l'engraissement] [Déclaration, Récépissé du 23 janvier 2014] [Préfecture Installations Classées 01-2014]

- . GAEC DU BOIS CHIVET, Site n°1 : 2 chemin de la Haute Liane [150 vaches laitières et la suite] [Déclaration, Récépissé du 21 janvier 2013] [Préfecture Installations Classées 01-2013]

- . LECLERCQ Freddy [succède au GAEC SAINT BARTHELEMY] [Vaches Laitières] [Déclaration] [Préfecture]

- . LECOMTE Emmanuel, Ferme de la Haute Liane, 1 Chemin de la Haute Liane [Vaches Laitières] [Déclaration Récépissé 09-03-2006] [Préfecture Installations Classées 03-2006]

- . SCEA DU FAY, 58 Route de Desvres [Vaches Laitières] [Déclaration, Récépissé du 26 juillet 2007] [Préfecture Installations Classées 10-2007]

ICPEi Installation Classée industrielle

- . E.R.D.F., Poste "Le fay" - (exploitation d'équipements électriques - teneur en PCB comprise entre 50 ppm et 500ppm) [Déclaration, Récépissé du 27 janvier 2011] [Préfecture Installations Classées 09-2011]

- . E.R.D.F., Poste "village" - (exploitation d'équipements électriques - teneur en PCB comprise entre 50 ppm et 500ppm) [Déclaration, Récépissé du 27 janvier 2011] [Préfecture Installations Classées 09-2011]

- . ISACHE, ZAL de la RN 42 (dépôt de 40 m3 de liquides inflammables et installation de distribution de liquides inflammables) [Préfecture Installations Classées 08-2004]

Lba Loi Barnier

- . RD 127 (RGC) : Application des 75 mètres

- . RN 42 (déviation) : Application des 100 mètres

TMD Transport de matières dangereuses

ZA Zonage archéologique

- . Arrêté préfectoral du 15/06/2004 portant délimitation des zones archéologiques

ZNIEF1 Zone Naturelle d'Intérêt Ecologique, Faunistique et Floristique

- . Bocage de Bellebrune (n° 50-04)

- . Forêt domaniale de Desvres (n° 50-02)

- . Réservoir biologique de la Liane (n° 50-07)

ZNIEF2 Zone Naturelle d'Intérêt Ecologique, Faunistique et Floristique

- . Le complexe bocager du Bas-Boulonnais et de la Liane (n° 50)

ZZAUTR Autre information

. La commune est concernée par le risque lié aux munitions anciennes de guerre (obus, mines et autres engins de guerre)

. La commune est concernée par un aléa de retrait-gonflement nul à moyen

. La commune est concernée par un aléa sismique de niveau faible (zone de sismicité 2)

--> Observations

--> Taxes d'urbanisme et Participations

Taxe Locale d'Equipement : Oui

Participation de raccordement à l'égoût : Non

Plafond Légal de Densité : Non Taux : 0

Participation voirie et réseaux : Non

--> Droits de Préemption

DPU : Non

ZAD : Non

ENSD : Non

--> ZAC

EAU

- > SDAGE Artois-Picardie approuvé le 20/11/2009
- > SAGE du bassin côtier du Boulonnais approuvé le 04/02/2004 et révisé le 09/01/2013
- > Eaux pluviales
- > Eaux usées

HABITAT

- > PLH
- > Dispositions particulières

DECHETS

- > Appartenance à un syndicat
- > Site de traitement des déchets

DIVERS (Transport, commerces,...)

- > Commune éligible à l'ATESAT : Oui
- > PDU

Coordination territoriale : **COTE D'OPALE**

Bureau ADS : BOULOGNE Antenne ADS :

Commune instructrice : **Non**

Sous-Préfecture : BOULOGNE

Canton : DESVRES

Population 1999 : 246

Cadastre numérisé :**Établissement Public de Coopération Intercommunale**

- Schéma de Cohérence Territoriale -> date : 02/09/2013

nom : SCoT du Boulonnais

- P.L.U. : PLUj Cté Cnes Desvres-Samer prescrit le 09/12/2010

- Communauté (ou EPCI) : Communauté de Communes de Desvres-Samer (Compétence Urbanisme : Schéma de Cohérence Territoriale [SCoT], Plan Locaux d'Urbanisme [PLU], Cartes Communales)

URBANISME**--> PLU**

Prescription le 09/12/2010

1ère approbation le

Dernière révision générale prescrite le

Révision approuvée le

Révision du PLU Annulé le

--> Carte Communale

Décidée le 19/04/2005

Approuvée le 20/12/2007

--> Dispositions particulières : - Commune concernée par l'article L 122-2 du C.U.

- Décret n°2013-1163 du 14 décembre 2013 portant classement du parc naturel régional des Caps et marais d'Opale jusqu'au 18 décembre 2025

--> SERVITUDES

AC1 Monument historique classé ou inscrit

. Inscrit Château de "La Villeneuve" 22/01/1988

AS1 Protection des captages d'eaux potables

. Captage F4, (n° BRGM 00104x0156) u Syndicat Intercommunal de la Région de Colomber Lieudit "Chocquel", X = 561340 ; Y = 338920, AP du 24/11/2003

. Captage F5 (BRGM 00104X0158r) du Syndicat Intercommunal de la Région de Colomber ; X=560,994 ; Y=2639,180 ; Z=+43 ; DUP le 26/06/2012

EL11 Interdiction d'accès grevant les propriétés limitrophes des routes express et des déviations d'agglomérations

. RN42 (déviation)

EL7 Alignement

. RD 238 du PR 18+944 au PR 19+239

PT2 Servitude radio-électrique de protection contre les obstacles

. Liaison Hertzienne Boulogne-Lens1, Tronçon Saint Martin Boulogne-Alquines, Couloir de 200 m, Décret du 16/02/93 (Gestionnaire : France Telecom - Lens)

--> OBLIGATIONS

AD Autorisation de Défrichement (superficie supérieure à 2 ha)

ATB Axe Terrestre Bruyant

. RN 42 (niveau 2 - largeur 250m) du PR 44 + 740 au PR 45 + 780 ; AP du 14/11/2001 modifié le 21/07/2011

CATNAT Arrêté portant constatation de Catastrophe Naturelle

. Inondations et coulées de boue du 02 au 03 septembre 1998 ; Arrêté du 29/12/1998

. Inondations, coulées de boue et mouvement de terrain du 25 au 29 décembre 1999 ; Arrêté du 29/12/1999

Cyclo Itinéraires Cyclotouristiques

. cyclo056 "Le Bocage", Secteur "Audomarois", 42 km, 4 h 15 mn, départ : Maison du Parc Naturel Régional 62142 Le West

. cyclo059 "Mer du Nord", traversant le Département

EP Edifice à valeur patrimoniale

. Ancienne voie romaine

. Eglise St-Leu

. Site boisé

. Vestiges d'un château 11ème

GR Itinéraire de grande randonnée et de promenade

. E3

. GRP Tour du Boulonnais (Arrêté CG du 2 octobre 2008)

ICPEa Installation Classée agricole

. DUMONT Laurent, Lieudit "Cobrique" [Vaches Laitières, Vaches Allaitantes] [Déclaration] [Préfecture]

Source D.D.E. 62

Editée le 17 octobre 2014

Page 1/3

ICPEa Installation Classée agricole

. EARL DE LA VILLENEUVE [Emile et Jérôme COSTEUX], La Villeneuve [Vaches Allaitantes, Vaches Laitières]
(Autorisation) [DSV]

ICPEi Installation Classée industrielle

. E.R.D.F., Poste "Etienfort" - (exploitation d'équipements électriques - teneur en PCB comprise entre 50 ppm et 500ppm) -
[Déclaration, Récépissé du 27 janvier 2011] [Préfecture Installations Classées 09-2011]

. E.R.D.F., Poste "Fosse Comiche" - (exploitation d'équipements électriques - teneur en PCB comprise entre 50 ppm et
500ppm) [Déclaration, Récépissé du 27 janvier 2011] [Préfecture Installations Classées 09-2011]

. E.R.D.F., Poste "Le Buck" - (exploitation d'équipements électriques - teneur en PCB comprise entre 50 ppm et 500ppm)
[Déclaration, Récépissé du 27 janvier 2011] [Préfecture Installations Classées 09-2011]

INT2 Protection des cimetières militaires

. Churchyard 1 tombe (Source CWGC) Anglais

Lba Loi Barnier

. RD 127 (RGC) : Application des 75 mètres

. RN 42 (déviation) : Application des 100 mètres

. RN 42 (RGC) : Application des 75 mètres

PPRp Plan de Prévention des Risques Prescrit

. PPR Inondation de la Vallée du Wimereux prescrit le 30/08/2010

RI Risque d'inondation

. Bassin versant du WIMEREUX

TMD Transport de matières dangereuses

ZA Zonage archéologique

. Arrêté préfectoral du 15/06/2004 portant délimitation des zones archéologiques

ZNIEF1 Zone Naturelle d'Intérêt Ecologique, Faunistique et Floristique

. Bocage de Bellebrune (n° 50-04)

. Forêt domaniale de Boulogne-sur-Mer et ses lisières (n° 50-01)

. Réservoir biologique du Wimereux (n° 50-06)

. Vallée du Wimereux entre Wimille et Belle-et-Houllefort (n° 91)

ZNIEF2 Zone Naturelle d'Intérêt Ecologique, Faunistique et Floristique

. Le complexe bocager du Bas-Boulonnais et de la Liane (n° 50)

ZZAUTR Autre information

. La commune est concernée par le risque lié aux munitions anciennes de guerre (obus, mines et autres engins de guerre)

. La commune est concernée par un aléa de retrait-gonflement nul à moyen

. La commune est concernée par un aléa sismique de niveau faible (zone de sismicité 2)

--> Observations

--> Taxes d'urbanisme et Participations

Taxe Locale d'Equipement : Oui

Participation de raccordement à l'égoût : Non

Plafond Légal de Densité : Non Taux : 0

Participation voirie et réseaux : Oui

--> Droits de Prémption

DPU : Non

ZAD : Non

ENSD : Non

--> ZAC

EAU

--> SDAGE Artois-Picardie approuvé le 20/11/2009

--> SAGE du bassin côtier du Boulonnais approuvé le 04/02/2004 et révisé le 09/01/2013

--> Eaux pluviales

--> Eaux usées

HABITAT

- > PLH
- > Dispositions particulières

DECHETS

- > Appartenance à un syndicat
- > Site de traitement des déchets

Source D.D.E. 62

Éditée le 17 octobre 2014

Page 2/3

DIVERS (Transport, commerces,...)

- > Commune éligible à l'ATESAT : Oui
- > PDU

Coordination territoriale : **COTE D'OPALE**Sous-Préfecture : **BOULOGNE**Bureau ADS : **BOULOGNE** Antenne ADS :Canton : **DESVRES**Commune instructrice : **Non**Population 1999 : **533****Cadastre numérisé :****Établissement Public de Coopération Intercommunale**

- Schéma de Cohérence Territoriale -> date : 02/09/2013

nom : SCoT du Boulonnais

- P.L.U. : PLUi Cté Cnes Desvres-Samer prescrit le 09/12/2010

- Communauté (ou EPCI) : Communauté de Communes de Desvres-Samer (Compétence Urbanisme : Schéma de Cohérence Territoriale [SCoT], Plan Locaux d'Urbanisme [PLU], Cartes Communales)

URBANISME**--> PLU**

Prescription le 27/10/2008

1ère approbation le

Dernière révision générale prescrite le 09/12/2010

Révision approuvée le

Révision du PLU Annulé le

--> Carte Communale

Décidée le

Approuvée le

--> Dispositions particulières : - Commune concernée par l'article L 122-2 du C.U.

- Décret n°2013-1163 du 14 décembre 2013 portant classement du parc naturel régional des Caps et marais d'Opale jusqu'au 18 décembre 2025

--> SERVITUDES

AC1 Monument historique classé ou inscrit

. Inscrit Voir Château "La Villeneuve" à Bellebrune 22/01/1988

AS1 Protection des captages d'eaux potables

. Périmètre de protection éloignée du captage F4 du SI de la Région de Colembert, Lieudit "Chocquet" à Bellebrune, X=561,34 Y=1338,92 (n° BRGM 00104x0156), AP du 24/11/2003

. Périmètre de protection rapprochée et éloignée autour du captage F5 à Bellebrune (BRGM 00104X0158r) du Syndicat Intercommunal de la Région de Colembert ; X=560,994 ; Y=2639,180 ; Z=+43 ; DUP le 26/06/2012

EL7 Alignement

. RD 238 du PR 16+230 au PR 17+088

PT3 Ligne téléphonique

. Câble National 410/06 Saint Omer-Boulogne

. Câble Régional UP 62/16 Boulogne-Colembert

--> OBLIGATIONS

AD Autorisation de Défrichement (superficie supérieure à 2 ha)

ATB Axe Terrestre Bruyant

. RN 42 (niveau 2 - largeur 250m) du PR 45 + 480 au PR 47 + 125, AP du 14/11/2001 modifié le 21/07/2011

CATNAT Arrêté portant constatation de Catastrophe Naturelle

. Inondations et coulées de boue du 01 au 02 novembre 2000 ; Arrêté du 19/12/2000

. Inondations et coulées de boue du 17 au 18 décembre 1999 ; Arrêté du 06/06/2000

. Inondations et coulées de boue du 21 novembre 2000 ; Arrêté du 19/12/2000

. Inondations et coulées de boue du 25 au 28 novembre 2009 ; Arrêté du 30/03/2010

. Inondations et coulées de boue du 31 octobre au 01 novembre 1998 ; Arrêté du 29/12/1998

. Inondations, coulées de boue et mouvement de terrain du 25 au 29 décembre 1999 ; Arrêté du 29/12/1999

. Mouvements de terrain consécutifs à la sécheresse du 01 mai 1989 au 31 décembre 1990 ; Arrêté du 14/01/1992

Cyclo Itinéraires Cyclotouristiques

. cyclo008 "Les Marbrières", Secteur "Calaisis", 42 km, 4 h 30 mn, départ : Quai d'Hazebroucq 62930 Wimereux

. cyclo056 "Le Bocage", Secteur "Audomarois", 42 km, 4 h 15 mn, départ : Maison du Parc Naturel Régional 62142 Le Wast

. cyclo059 "Mer du Nord", traversant le Département

EP Edifice à valeur patrimoniale

. à Belle : Eglise, Nef du XIIème, Choeur de 1518

. à Houllefort : Eglise, Porche du XVIIème avec 2 lions du XIIème

- . Manoir du Major du XVIème
 - . Rives du Wimereux
 - . Traces d'une maison forte
- GR Itinéraire de grande randonnée et de promenade
- GR Itinéraire de grande randonnée et de promenade
- . E3
- ICPEa Installation Classée agricole
- . LOUVET Jean Michel, Rue Houlefort [Vaches Allaitantes] (Déclaration) [DSV]
 - . MANIDREN Michel, 1000 route de Houlefort [276 Truies et Verrats, Porcelets] (Récépissé de déclaration du 24/08/1999, dérogation à distance du 28/06/2014)
 - . MANIDREN Michel, 1000 route d'Houlefort [50 Vaches Laitières et 5 Vaches Allaitantes] (Déclaration, Récépissé du 05 juillet 2011) [Préfecture Installations Classées 08-2011]
 - . MERY DE MONTIGNY Marc, 4 Impasse Les 4 Fleurs [Vaches Laitières] [Déclaration] [Préfecture]
 - . POTTERIE René, [Lapins] (Déclaration) [DSV]
 - . SCEA DE LA VAILLANCE ET DE LA PASSION, 1076 route de Houlefort (Elevage Canin de 12 chiens) [Déclaration, Récépissé du 21 avril 2011] [Préfecture Installations Classées 05-2011]
- ICPEi Installation Classée industrielle
- . E.R.D.F., Lotissement "Le clos fleuri" - Poste "Clos fleuri" - (exploitation d'équipements électriques - teneur en PCB comprise entre 50 ppm et 500ppm) [Déclaration, Récépissé du 27 janvier 2011] [Préfecture Installations Classées 09-2011]
 - . E.R.D.F., Poste "CD 251" - (exploitation d'équipements électriques - teneur en PCB comprise entre 50 ppm et 500ppm) [Déclaration, Récépissé du 27 janvier 2011] [Préfecture Installations Classées 09-2011]
 - . E.R.D.F., RD 253 - Poste "Ecole" - (exploitation d'équipements électriques - teneur en PCB comprise entre 50 ppm et 500ppm) [Déclaration, Récépissé du 27 janvier 2011] [Préfecture Installations Classées 09-2011]
- Lba Loi Barnier
- . RN42 (RGC) : Application des 75 mètres
- PPRp Plan de Prévention des Risques Prescrit
- . PPR Inondation de la Vallée du Wimereux prescrit le 30/08/2010
- RI Risque d'inondation
- . Bassin Versant du Wimereux
- SA Sites archéologiques
- . Site de la Poterie : Motte du château de Belle et Houlefort
- TMD Transport de matières dangereuses
- ZA Zonage archéologique
- . Arrêté préfectoral du 15/06/2004 portant délimitation des zones archéologiques
- ZI Zone inondée
- . A proximité du Wimereux dans le bourg
 - . Les Près de Belle
- ZNIEF1 Zone Naturelle d'Intérêt Ecologique, Faunistique et Floristique
- . Forêt domaniale de Boulogne-sur-Mer et ses lisières (n° 50-01)
 - . Vallée du Wimereux entre Wimille et Belle-et-Houlefort (n° 91)
- ZNIEF2 Zone Naturelle d'Intérêt Ecologique, Faunistique et Floristique
- . Le complexe bocager du Bas-Boulonnais et de la Liane (n°50)
- ZZAUTR Autre information
- . La commune est concernée par le risque lié aux munitions anciennes de guerre (obus, mines et autres engins de guerre)
 - . La commune est concernée par un aléa de retrait-gonflement nul à moyen
 - . La commune est concernée par un aléa sismique de niveau faible (zone de sismicité 2)

--> **Observations**

--> **Taxes d'urbanisme et Participations**

Taxe Locale d'Equipement : Oui

Participation de raccordement à l'égoût : Non

Plafond Légal de Densité : Non Taux : 0

Participation voirie et réseaux : Oui

--> **Droits de Prémption**

DPU : Non

ZAD : Non

ENSD : Non

--> ZAC

EAU

--> SDAGE Artois-Picardie approuvé le 20/11/2009

--> SAGE du bassin côtier du Boulonnais approuvé le 04/02/2004 et révisé le 09/01/2013

--> Eaux pluviales

--> Eaux usées

HABITAT

--> PLH

--> Dispositions particulières

DECHETS

--> Appartenance à un syndicat

--> Site de traitement des déchets

DIVERS (Transport, commerces,...)

--> Commune éligible à l'ATESAT : Oui

--> PDU

Coordination territoriale : **COTE D'OPALE**

Bureau ADS : BOULOGNE Antenne ADS :

Commune instructrice : **Non**

Sous-Préfecture : BOULOGNE

Canton : DESVRES

Population 1999 : 211

Cadastre numérisé :**Établissement Public de Coopération Intercommunale**

- Schéma de Cohérence Territoriale -> date : 02/09/2013

nom : SCoT du Boulonnais

- P.L.U. : PLUi Cté Cnes Desvres-Samer prescrit le 09/12/2010

- Communauté (ou EPCI) : Communauté de Communes de Desvres-Samer (Compétence Urbanisme : Schéma de Cohérence Territoriale [SCoT], Plan Locaux d'Urbanisme [PLU], Cartes Communales)

URBANISME**--> PLU**

Prescription le 09/12/2010

1ère approbation le

Dernière révision générale prescrite le

Révision approuvée le

Révision du PLU Annulé le

--> Carte Communale

Décidée le

Approuvée le

--> Dispositions particulières : - Commune concernée par l'article L 122-2 du C.U.
 - Décret n°2013-1163 du 14 décembre 2013 portant classement du parc naturel régional des Caps et marais d'Opale jusqu'au 18 décembre 2025

--> SERVITUDES

EL7 Alignement

. RD 253 du PR 5+460 au PR 6+048

PM1

Plan de prévention des risques naturels prévisibles et des risques miniers (approuvé)

. PPR Inondation de la Vallée de la Liane approuvé le 16/02/1999

--> OBLIGATIONS

AD Autorisation de Défrichement (superficie supérieure à 2 ha)

CATNAT Arrêté portant constatation de Catastrophe Naturelle

. Inondations et coulées de boue du 02 au 03 septembre 1998 ; Arrêté du 29/12/1998

. Inondations et coulées de boue du 12 au 13 août 2006 ; Arrêté du 22/02/2007

. Inondations et coulées de boue du 19 décembre 1993 au 02 janvier 1994 ; Arrêté du 11/01/1994

. Inondations et coulées de boue du 20 janvier au 25 février 1988 ; Arrêté du 07/04/1988

. Inondations et coulées de boue du 21 novembre 2000 ; Arrêté du 06/03/2001

. Inondations, coulées de boue et mouvement de terrain du 25 au 29 décembre 1999 ; Arrêté du 29/12/1999

Cyclo

Itinéraires Cyclotouristiques

. cyclo057 "La Cité des Potiers", Secteur "Audomarois", 31 km, 3 h 15 mn, départ : Place Léon Blum 62240 Desvres

EP

Edifice à valeur patrimoniale

. Eglise St-Laurent

. Forêt de Desvres

. Rives de la Liane

. Vestiges gallo-romains

GR

Itinéraire de grande randonnée et de promenade

. GRP Boulonnais

. GRP Haut Pays

ICPEa

Installation Classée agricole

. BODART Michel, [Veaux de Boucherie] [Déclaration, Récépissé du 01 juillet 2009] [Préfecture Installations Classées 07-2009]

. BOULY René, Ferme du Cantinard [Vaches Allaitantes] (Déclaration) [DSV]

. EARL LACHERE, Route de Menneville [Porcelets, Truies et Verrats, Porcs Charcutiers] (Autorisation) [DSV]

. GAEC BERTIN, site 1 : 75 route de Menneville [135 vaches laitières, 90 bovins à l'engraissement, 80 veaux de

boucherie)

[Déclaration, Récépissé du 5 mars 2014 et AP de dérogation à distance du 28 avril 2014]

. GAEC DE LA SOURCE, Site n° 2 (de Wimille), [Vaches Allaitantes] [Déclaration, Récépissé du 18 mars 2008]

[Dérogation à distance Arrêté du 08/07/2009] [Préfecture Installations Classées 07-2009]

- ICPEi Installation Classée industrielle
. E.R.D.F., Chemin rural du mont - Poste "Du mont" - (exploitation d'équipements électriques - teneur en PCB comprise entre 50 ppm et 500ppm) [Déclaration, Récépissé du 27 janvier 2011] [Préfecture Installations Classées 09-2011]
- ICPEi Installation Classée industrielle
. E.R.D.F., Poste "Trou du Charme" - (exploitation d'équipements électriques - teneur en PCB comprise entre 50 ppm et 500ppm) [Déclaration, Récépissé du 27 janvier 2011] [Préfecture Installations Classées 09-2011]
- Lba Loi Barnier
. RD 127 (RGC) : Application des 75 mètres
- RI Risque d'inondation
. Bassin versant de la LIANE
- SIC Site d'Intérêt Communautaire constitutif du réseau NATURA 2000
. Site FR3100499 "Forêts de Desvres et de Boulogne et prairial humide du Bas-Boulonnais" - Site 26
- TMD Transport de matières dangereuses
- ZA Zonage archéologique
. Arrêté préfectoral du 15/06/2004 portant délimitation des zones archéologiques
- ZI Zone inondée
. Lieu-dit " La Place", en bas du Mont
. Lieu-dit "La Drouille"
- ZNIEF1 Zone Naturelle d'Intérêt Ecologique, Faunistique et Floristique
. Bocage d'Henneveux (n° 50-08)
. Forêt domaniale de Desvres (n° 50-02)
. Réservoir biologique de la Liane (n° 50-07)
- ZNIEF2 Zone Naturelle d'Intérêt Ecologique, Faunistique et Floristique
. Le complexe bocager du Bas-Boulonnais et de la Liane (n° 50)
- ZZAUTR Autre information
. La commune est concernée par le risque lié aux munitions anciennes de guerre (obus, mines et autres engins de guerre)

. La commune est concernée par un aléa de retrait-gonflement nul à moyen
. La commune est concernée par un aléa sismique de niveau faible (zone de sismicité 2)

--> **Observations**

--> **Taxes d'urbanisme et Participations**

Taxe Locale d'Equipement : Non

Participation de raccordement à l'égoût : Non

Plafond Légal de Densité : Non Taux : 0

Participation voirie et réseaux : Oui

--> **Droits de Prémption**

DPU : Non

ZAD : Non

ENSD : Non

--> **ZAC**

EAU

--> **SDAGE** Artois-Picardie approuvé le 20/11/2009

--> **SAGE** du bassin côtier du Boulonnais approuvé le 04/02/2004 et révisé le 09/01/2013

--> **Eaux pluviales**

--> **Eaux usées**

HABITAT

--> **PLH**

--> **Dispositions particulières**

DECHETS

--> **Appartenance à un syndicat**

--> **Site de traitement des déchets**

DIVERS (Transport, commerces....)

--> **Commune éligible à l'ATESAT** : Oui

--> **PDU**

Coordination territoriale : **COTE D'OPALE**

Bureau ADS : BOULOGNE Antenne ADS :

Commune instructrice : Non

Sous-Préfecture : BOULOGNE

Canton : DESVRES

Population 1999 : 282

Cadastre numérisé :**Établissement Public de Coopération Intercommunale**

- Schéma de Cohérence Territoriale -> date : 02/09/2013

nom : SCoT du Boulonnais

- P.L.U. : PLUi Cté Cnes Desvres-Samer prescrit le 09/12/2010

- Communauté (ou EPCI) : Communauté de Communes de Desvres-Samer (Compétence Urbanisme : Schéma de Cohérence Territoriale [SCoT], Plan Locaux d'Urbanisme [PLU], Cartes Communales)

URBANISME--> **PLU**

Prescription le 09/12/2010

Dernière révision générale prescrite le

Révision du PLU Annulé le

1ère approbation le

Révision approuvée le

--> **Carte Communale**

Décidée le

Approuvée le

--> **Dispositions particulières** : - Commune concernée par l'article L 122-2 du C.U.

- Décret n°2013-1163 du 14 décembre 2013 portant classement du parc naturel régional des Caps et marais d'Opale jusqu'au 18 décembre 2025

--> **SERVITUDES**

AC1 Monument historique classé ou inscrit

. Inscrit Eglise Saint Nicolas, 10/06/1926

EL7 Alignement

. RD 215 du PR 20+015 au PR 21+632

. RD 252 du PR 10+750 au PR 11+285

. RD 253 E2 du PR 15+234 au PR 15+582

PT2 Servitude radio-électrique de protection contre les obstacles

. Liaison Hertzienne Boulogne-Lens1, Tronçon Saint Martin Boulogne-Alquines, Couloir de 200 m, Décret du 16/02/93
(Gestionnaire : France Telecom – Lens)--> **OBLIGATIONS**

AD Autorisation de Défrichement (superficie supérieure à 2 ha)

. Mont de Brunembert et Coteau de Quesques (n° 35-03)

ATB Axe Terrestre Bruyant

. RN 42 (niveau 3 - largeur 100m) du PR 34 + 871 au PR 35 + 890, AP du 14/11/2001 modifié le 21/07/2011

CATNAT Arrêté portant constatation de Catastrophe Naturelle

. Inondations et coulées de boue et mouvement de terrain du 25 au 29 décembre 1999 ; Arrêté du 29/12/1999

. Mouvements de terrain différentiels consécutifs à la sécheresse et à la réhydratation des sols du 01 janvier 1995 au 31 décembre 1997 ; Arrêté du 12/06/1998

CCS Carrières et Cavités Souterraines

. Entrée de souterrain au Hameau "Le Hamel" (www.bdcavite.net)

Cyclo Itinéraires Cyclotouristiques

. cyclo056 "Le Bocage", Secteur "Audomarois", 42 km, 4 h 15 mn, départ : Maison du Parc Naturel Régional 62142 Le Wast

EP Edifice à valeur patrimoniale

. Ferme de Coquerel

. Moulin du 15ème

. Traces de 2 château médiévaux

GR Itinéraire de grande randonnée et de promenade

. GR 127 B

. GRP Boulonnais

ICPEa Installation Classée agricole

. BOUCHER Francis, Route de Surques [Vaches Laitières, Vaches Allaitantes] (Déclaration) [DSV]

- . COURQUIN Michel, Rue de la Brique [Vaches Laitières, Vaches Allaitantes] [Déclaration] [Préfecture]
- . EARL GARDIN, 65 Route de Surques [55 Vaches Laitières [Déclaration, Récépissé du 12/08/2005, 07/072007, 17/07/2007 et 13/01/2015] [Dérogation à distance du 26/10/2007]
- . LEDUC Alain, Rue du Wint [Poulets, Pintades] (Déclaration) [DSV]

- ICPEa Installation Classée agricole
- . LONGUET Benoît, 53 Route de Longueville [Vaches Laitières, Vaches Allaitantes] [Déclaration] [Préfecture Installations Classées 08-2004]
 - . LONGUET Serge, Route de Longueville [Vaches Laitières, Vaches Allaitantes] [Déclaration] [Préfecture Installations Classées 06-2004]
- ICPEi Installation Classée industrielle
- . E.R.D.F., Poste "Ferme de la brique" - (exploitation d'équipements électriques - teneur en PCB comprise entre 50 ppm et 500ppm) [Déclaration, Récépissé du 27 janvier 2011] [Préfecture Installations Classées 09-2011]
 - . E.R.D.F., Poste "Longue tringle" - (exploitation d'équipements électriques - teneur en PCB comprise entre 50 ppm et 500ppm) [Déclaration, Récépissé du 27 janvier 2011] [Préfecture Installations Classées 09-2011]
- Lba Loi Barnier
- . RN42 (RGC) : Application des 75 mètres
- SA Sites archéologiques
- . Motte médiévale au Lieudit "Courty du Château"
- SIC Site d'Intérêt Communautaire constitutif du réseau NATURA 2000
- . Site FR3100485 "Pelouse et bois neutrocalcicoles des Cuestas du Boulonnais et du pays de Licques et forêt de Guînes" - Site 12
- TMD Transport de matières dangereuses
- ZA Zonage archéologique
- . Arrêté préfectoral du 15/06/2004 portant délimitation des zones archéologiques
- ZNIEF1 Zone Naturelle d'Intérêt Ecologique, Faunistique et Floristique
- . Bocage d'Henneveux (n° 50-08)
 - . Mont de Brunembert et Coteau de Quesques (n° 35-03)
- ZNIEF2 Zone Naturelle d'Intérêt Ecologique, Faunistique et Floristique
- . Boutonnière du Pays de Licques (n°33)
 - . La Cuesta du Boulonnais entre Neufchâtel-Hardelot et Colembert (n°35)
 - . Le complexe bocager du Bas-Boulonnais et de la Liane (n°50)
- ZZAUTR Autre information
- . La commune est concernée par le risque lié aux munitions anciennes de guerre (obus, mines et autres engins de guerre)
 - . La commune est concernée par un aléa de retrait-gonflement nul à fort
 - . La commune est concernée par un aléa sismique de niveau faible (zone de sismicité 2)

--> **Observations**

--> **Taxes d'urbanisme et Participations**

Taxe Locale d'Equipement : Oui

Participation de raccordement à l'égoût : Non

Plafond Légal de Densité : Non Taux : 0

Participation voirie et réseaux : Oui

--> **Droits de Prémption**

DPU : Non

ZAD : Non

ENSD : Non

--> **ZAC**

EAU

--> **SDAGE** Artois-Picardie approuvé le 20/11/2009

--> **SAGE** du bassin côtier du Boulonnais approuvé le 04/02/2004 et révisé le 09/01/2013

--> **Eaux pluviales**

--> **Eaux usées**

HABITAT

--> **PLH**

--> **Dispositions particulières**

DECHETS

- > Appartenance à un syndicat
- > Site de traitement des déchets

DIVERS (Transport, commerces,...)

- > Commune éligible à l'ATESAT : Oui
- > PDU

Coordination territoriale : **COTE D'OPALE**
 Bureau ADS : BOULOGNE Antenne ADS :
 Commune instructrice : **Non**

Sous-Préfecture : BOULOGNE
 Canton : SAMER
 Population 1999 : 525

Cadastre numérisé :**Établissement Public de Coopération Intercommunale**

- Schéma de Cohérence Territoriale -> date : 02/09/2013
 nom : SCoT du Boulonnais
- P.L.U. : PLUi Cté Cnes Desvres-Samer prescrit le 09/12/2010
- Communauté (ou EPCI) : Communauté de Communes de Desvres-Samer (Compétence Urbanisme : Schéma de Cohérence Territoriale [SCoT], Plan Locaux d'Urbanisme [PLU], Cartes Communales)

URBANISME**--> PLU**

Prescription le 16/12/1983
 Dernière révision générale prescrite le 09/12/2010
 Révision du PLU Annulé le

1ère approbation le 10/03/2000
 Révision approuvée le

--> Carte Communale

Décidée le

Approuvée le

- > Dispositions particulières :**
- Commune concernée par l'article L 122-2 du C.U.
 - Décret n°2013-1163 du 14 décembre 2013 portant classement du parc naturel régional des Caps et marais d'Opale jusqu'au 18 décembre 2025

--> SERVITUDES

- AS1** Protection des captages d'eaux potables
- . Captage de la Communauté d'Agglomération du Boulonnais - Lieudit "La Basse Ville", X = 554,887; Y = 262,925 ; Z = +16m NGF; parcelle cadastrale : section AC n°38 (n° BRGM 00107X0224/F) - Arrêté de D.U.P. du 09 juillet 2010
 - . Captage du SIVOM de l'Agglomération Boulonnaise [1], Lieudit "Les Prés sous la Basse Ville" et "Près des Ecluses" X = 554480, Y = 328500 (n° BRGM 00107X0184), AP du 20/05/1987
 - . Périmètre du Captage du SIVOM de l'Agglomération Boulonnaise [1], Lieudit "Canton des Prés Delplanque" sis à Hesdigneul lès Boulogne, X = 553460, Y = 328760 (n° BRGM 00107x0169), AP du 20/05/1987
- EL7** Alignement
- . RD 239 du PR 2+802 au PR 3+007
 - . RD 52 du PR 11+317 au PR 11+848
- I3** Canalisation de transport de gaz
- . Canalisation Courset - Wimille (Diamètre 300) [GDF]
 - . Canalisation Questrecques - Nesles (Diamètre 200) [GDF]
- I4** Ligne ou canalisation électrique H.T.
- . Ligne 225 kV Echinghen-Sorrus (RTE/EDF)
 - . Ligne 90 kV Echinghen-Samer (RTE/EDF)
- PM1** Plan de prévention des risques naturels prévisibles et des risques miniers (approuvé)
- . PPR Inondation de la Vallée de la Liane approuvé le 16/02/1999
- PT2** Servitude radio-électrique de protection contre les obstacles
- . Liaison Hertzienne Saint Martin Boulogne-Samer, Tronçon Saint Martin Boulogne-Samer (zone spéciale de dégagement),
 Couloir de 100 m, Décret du 08/12/92 (Gestionnaire : France Telecom – Lens)
 - . Saint Martin Boulogne-Samer (zone secondaire de dégagement), Couloir de 100 m, Décret du 08/12/92 (Gestionnaire : France Telecom – Lens)
- PT3** Ligne téléphonique
- T1** Voie Ferrée
- . Ligne Saint Omer-Hesdigneul

--> OBLIGATIONS

- AD** Autorisation de Défrichement (superficie supérieure à 2 ha)
- ATB** Axe Terrestre Bruyant
- . RD 52 (niveau 4 - largeur 30m) Section du PR 10 + 541 au PR 11 + 500 [AP du 23/08/2002 modifié le 13/01/2003]
- CATNAT** Arrêté portant constatation de Catastrophe Naturelle

- . Inondations et coulées de boue du 02 au 03 septembre 1998 ; Arrêté du 29/12/1998
 - . Inondations et coulées de boue du 21 novembre 2000 ; Arrêté du 19/12/2000
 - . Inondations et coulées de boue du 31 octobre au 01 novembre 1998 ; Arrêté du 23/02/1999
 - . Inondations, coulées de boue et mouvement de terrain du 25 au 29 décembre 1999 ; Arrêté du 29/12/1999
- Cyclo Itinéraires Cyclotouristiques
- Cyclo Itinéraires Cyclotouristiques
- . cyclo058 "Le Mont Violette", Secteur "Audomarois", 29 km, 2 h 50 mn, départ : Grand'Place 62830 Samer
- EP Edifice à valeur patrimoniale
- . Château d'Hourét
 - . Eglise St-Martin
 - . Manoir de la Conterie
 - . Vallée de la Liane
- FOR Forage d'Eau
- . Forage de reconnaissance (pour la CA du Boulonnais) [MISE 05-2004]
- GR Itinéraire de grande randonnée et de promenade
- . E5
- ICPEa Installation Classée agricole
- . EARL COQUEREL, 644 Route Nationale [Vaches Laitières, Vaches Allaitantes, Bovins Engraissement] (Déclaration, Récépissé du 10 juin 2010) [Préfecture Installations Classées 06-2010]
 - . EARL DE MORLINGHEM, Le Petit Hourét - site n°2 [Génisses entre 1 et 2 ans, Bovins à l'engraissement] [Déclaration, Récépissé du 9/01/2006 et du 9/11/2007] [Dérogação à distance AP du 8/01/2007] [Préf Instal Clas 11-2007]
 - . EARL DUFOSSE, Le Petit Hourét [Vaches Laitières] (Déclaration) [DSV]
 - . GAEC DE LA LIANE, Ferme de l'Enfer, Route de Samer [Bovins à l'engraissement] [Déclaration, Récépissé du 27 septembre 2006] [Préfecture Installations Classées 10-2006]
 - . GAEC DE LA LIANE, Ferme de l'Enfer, Route de Samer [Vaches Laitières] [Déclaration, Récépissé du 15 novembre 2006] [Dérogação à distance, AP du 8 janvier 2007] [Préfecture Installations Classées 01-2007]
- ICPEi Installation Classée industrielle
- . E.R.D.F., Chemin de Cantraine - Poste "La Conterie" - (exploitation d'équipements électriques - teneur en PCB comprise entre 50 ppm et 500ppm) [Déclaration, Récépissé du 27 janvier 2011] [Préfecture Installations Classées 09-2011]
 - . E.R.D.F., Poste "Près de l'ognon" - (exploitation d'équipements électriques - teneur en PCB comprise entre 50 ppm et 500ppm) [Déclaration, Récépissé du 27 janvier 2011] [Préfecture Installations Classées 09-2011]
 - . E.R.D.F., RD 52 - Poste "Bois l'Abbé" - (exploitation d'équipements électriques - teneur en PCB comprise entre 50 ppm et 500ppm) [Déclaration, Récépissé du 27 janvier 2011] [Préfecture Installations Classées 09-2011]
- INT2 Protection des cimetières militaires
- . Cimetière Communal, Carré Militaire Français 1 tombe (Source SEAC) Français
- Lba Loi Barnier
- . RD 901 (RGC) : Application des 75 mètres
- TMD Transport de matières dangereuses
- ZA Zonage archéologique
- . Arrêté préfectoral du 15/06/2004 portant délimitation des zones archéologiques
- ZI Zone inondée
- . A proximité de la Liane
- ZNIEF1 Zone Naturelle d'Intérêt Ecologique, Faunistique et Floristique
- . Bois de Crébert-Menty (n° 260)
 - . Forêt domaniale de Boulogne-sur-Mer et ses lisières (n° 50-01)
 - . Réservoir biologique de la Liane (n° 50-07)
 - . Vallée de la Liane près d'Hesdin-l'Abbé (n° 50-05)
- ZNIEF2 Zone Naturelle d'Intérêt Ecologique, Faunistique et Floristique
- . Le complexe bocager du Bas-Boulonnais et de la Liane (n° 50)
- ZZAUTR Autre information
- . La commune est concernée par le risque lié aux munitions anciennes de guerre (obus, mines et autres engins de

guerre)

. La commune est concernée par un aléa de retrait-gonflement nul à moyen

. La commune est concernée par un aléa sismique de niveau faible (zone de sismicité 2)

--> **Observations**

--> **Taxes d'urbanisme et Participations**

Taxe Locale d'Équipement : Oui

Plafond Légal de Densité : Non Taux : 0

Participation de raccordement à l'égoût : Non

Participation voirie et réseaux : Oui

--> **Droits de Prémption**

DPU : Non

ZAD : Non

ENSD : Non

--> **ZAC**

EAU

--> **SDAGE** Artois-Picardie approuvé le 20/11/2009

--> **SAGE** du bassin côtier du Boulonnais approuvé le 04/02/2004 et révisé le 09/01/2013

--> **Eaux pluviales**

--> **Eaux usées**

HABITAT

--> **PLH**

--> **Dispositions particulières**

DECHETS

--> **Appartenance à un syndicat**

--> **Site de traitement des déchets**

DIVERS (Transport, commerces....)

--> **Commune éligible à l'ATESAT** : Oui

--> **PDU**

Coordination territoriale : **COTE D'OPALE**

Bureau ADS : BOULOGNE Antenne ADS :

Commune instructrice : **Non**

Sous-Préfecture : BOULOGNE

Canton : DESVRES

Population 1999 : 687

Cadastre numérisé :**Établissement Public de Coopération Intercommunale**

- Schéma de Cohérence Territoriale -> date : 02/09/2013

nom : SCoT du Boulonnais

- P.L.U. : PLUi Cté Cnes Desvres-Samer prescrit le 09/12/2010

- Communauté (ou EPCI) : Communauté de Communes de Desvres-Samer (Compétence Urbanisme : Schéma de Cohérence Territoriale [SCoT], Plan Locaux d'Urbanisme [PLU], Cartes Communales)

URBANISME**--> PLU**

Prescription le 09/12/2010

Dernière révision générale prescrite le

Révision du PLU Annulé le

1ère approbation le

Révision approuvée le

--> Carte Communale

Décidée le 17/10/2001

Approuvée le 01/02/2006

--> Dispositions particulières : - Commune concernée par l'article L 122-2 du C.U.

- Décret n°2013-1163 du 14 décembre 2013 portant classement du parc naturel régional des Caps et marais d'Opale jusqu'au 18 décembre 2025

--> SERVITUDES**AC1** Monument historique classé ou inscrit

. Classé Château de Colembert 02/04/1980

. Classé Voir Eglise Saint Michel à Le Wast 19/11/1910

. Inscrit Eglise Saint Nicolas 28/12/1984

AS1 Protection des captages d'eaux potables

. Captage du SI de Colembert, Lieudit "Les 12 Mesures, La Bergerie" X = 564670, Y = 339650 (n° BRGM 00111x0002), AP du 30/08/1985

. Périmètre de protection éloigné du captage F4, Lieudit "Chocquel" à Bellebrune, X = 561340, Y = 338920 (n° BRGM 00104x0156), AP du 24/11/2003

. Périmètre de protection éloignée du captage F5 à Bellebrune (BRGM 00104X0158r) du Syndicat Intercommunal de la Région de Colembert ; X=560.994 ; Y=2639,180 ; Z=+43 ; DUP le 26/06/2012

EL11 Interdiction d'accès grevant les propriétés limitrophes des routes express et des déviations d'agglomérations

. RN42 (déviation)

EL7 Alignement

. RD 251 E du PR 13+662 au PR 14+551

. RD 252 du PR 6+157 au PR 6+407

PT3 Ligne téléphonique

. Câble Régional UP 62/16 Boulogne-Colembert

. Câble Régional UP 62/60 Colembert-Brunembert

. Câble Régional UP 62-525 Saint Omer-Boulogne

--> OBLIGATIONS**AD** Autorisation de Défrichement (superficie supérieure à 2 ha)**APB** Arrêté de Protection de Biotope

. Les Côteaux Calcaires du Boulonnais (26/02/1987)

ATB Axe Terrestre Bruyant

. RN 42 (niveau 2 - largeur 250m) du PR 40 + 60 au PR 43 + 460, AP du 14/11/2001 modifié le 21/07/2011

CATNAT Arrêté portant constatation de Catastrophe Naturelle

. Inondations et coulées de boue du 01 novembre 2000 ; Arrêté du 06/03/2001

. Inondations et coulées de boue du 12 au 13 août 2006 ; Arrêté du 23/03/2007

. Inondations et coulées de boue du 20 au 21 novembre 2000 ; Arrêté du 06/03/2001

. Inondations, coulées de boue et mouvement de terrain du 25 au 29 décembre 1999 ; Arrêté du 29/12/1999

Cyclo	Itinéraires Cyclotouristiques <ul style="list-style-type: none"> . cyclo056 "Le Bocage", Secteur "Audomarois", 42 km, 4 h 15 mn, départ : Maison du Parc Naturel Régional 62142 Le Wast . cyclo059 "Mer du Nord", traversant le Département
EP	Edifice à valeur patrimoniale <ul style="list-style-type: none"> . Manoir de la Cabocherie . Nombreux ruisseaux et sources . Vestiges gallo-romains
GR	Itinéraire de grande randonnée et de promenade <ul style="list-style-type: none"> . E3
ICPEa	Installation Classée agricole <ul style="list-style-type: none"> . BODART Michel, au lieu-dit "112 rue de la Vallée" [Elevage de 400 veaux de boucherie] [Déclaration, Récépissé du 16 janvier 2014] [Préfecture Installations Classées 01-2014] . CAZIN Thierry (ex GAEC CAZIN-DULOT), Site n° 1 : 105 Route de Boursin [Elevage bovin] [Déclaration, Récépissé du 30 janvier 2008] [Préfecture - Installations Classées 06-2013] . COQUERELLE Jean-Patrick, 101 Route de Boursin [Oies, Poules Pondeuses Cons] (Déclaration) [DSV] . COQUERELLE Jean-Patrick, 101 Rue de Boursin [Vaches Laitières, Vaches Allaitantes Bovins Engraissement] (Déclaration) [DSV] . DELATTRE Anne - Marie (Succède à DELATTRE Dominique), Route d'Henneveux, Ferme du Carnoye [Vaches Laitières] (Déclaration, Récépissé du 25 octobre 2006 et du 28 mars 2007) [Préfecture Installations Classées 04-2007] . EARL DE LA BRIQUE - DAUSQUE Sylvain, La Brique (Elevage Bovin) [Déclaration, Récépissé du 17 août 2007 et du 09 décembre 2008] [Préfecture Installations Classées 05-2010] . EARL DE LA BRIQUE DAUSQUE Gilles, La Brique [Vaches Allaitantes, Vaches Laitières] (Déclaration, Récépissé du 26 octobre 2000 et du 17 août 2007) [Préfecture Installations Classées 08-2007] . EARL DE LA FABRIQUE (Mr Eric DUTERTE), 15 Rue Nationale [Vaches Laitières] (Déclaration, Récépissé du 16 août 1995 et du 21 février 2008) [Dérogation à distance, Arrêté du 8 avril 2009] [Préfecture Installations Classées 05-2009] . EARL DE LA RUE MRS DUMONT, 32 Rue de la Vallée [Vaches Laitières] (Déclaration) [DSV] . EARL DE LA VALLEE, 32 Rue de la Vallée [55 vaches laitières] [Déclaration Récépissé du 25 octobre 2005] [Préfecture Installations Classées 10-2005]
ICPEi	Installation Classée industrielle <ul style="list-style-type: none"> . E.R.D.F., Poste "Mont Dauphin" - (exploitation d'équipements électriques - teneur en PCB comprise entre 50 ppm et 500ppm) [Déclaration, Récépissé du 27 janvier 2011] [Préfecture Installations Classées 09-2011] . SARL CLAUDE VASSEUR, Rue Le Communal [Bâtiment à usage d'atelier de menuiserie bois] [Déclaration] [Préfecture Installations Classées 06-2004]
Lba	Loi Barnier <ul style="list-style-type: none"> . RD 127 (RGC) : Application des 75 mètres . RN 42 (déviation) : Application des 100 mètres
PPRp	Plan de Prévention des Risques Prescrit <ul style="list-style-type: none"> . PPR Inondation de la Vallée du Wimereux prescrit le 30/08/2010
PT3a	Câble Téléphonique abandonné <ul style="list-style-type: none"> . Câble National 410/06 Saint Omer - Boulogne
SA	Sites archéologiques <ul style="list-style-type: none"> . Ancien Moulin à Eau . La Grande Motte . Mont-Dauphin
SIC	Site d'Intérêt Communautaire constitutif du réseau NATURA 2000 <ul style="list-style-type: none"> . Site FR3100485 "Pelouse et bois neutrocalcicoles des Cuestas du Boulonnais et du pays de Licques et forêt de Guînes" - Site 12
TMD	Transport de matières dangereuses
ZA	Zonage archéologique <ul style="list-style-type: none"> . Arrêté préfectoral du 15/06/2004 portant délimitation des zones archéologiques
ZNIEF1	Zone Naturelle d'Intérêt Ecologique, Faunistique et Floristique <ul style="list-style-type: none"> . Bocage de Bellebrune (n° 50-04)

- . Bois de Haut, Bois de l'Enclos et coteaux adjacents (n° 33-01)
- . Réservoir biologique du Wimereux (n° 50-06)
- . Vallée du Wimereux entre Wimille et Belle-et-Houllefort (n° 91)
- ZNIEF2 Zone Naturelle d'Intérêt Ecologique, Faunistique et Floristique
 - . Boutonnière du Pays de Licques (n° 33)
 - . La Cuesta du Boulonnais entre Neufchâtel-Hardelot et Colembert (n° 35)
 - . Le complexe bocager du Bas-Boulonnais et de la Liane (n° 50)
- ZZAUTR Autre information
 - . La commune est concernée par le risque lié aux munitions anciennes de guerre (obus, mines et autres engins de guerre)
 - . La commune est concernée par un aléa de retrait-gonflement nul à fort

ZZAUTR Autre information

- . La commune est concernée par un aléa sismique de niveau faible (zone de sismicité 2)

--> **Observations**

--> **Taxes d'urbanisme et Participations**

Taxe Locale d'Equipement : Oui

Participation de raccordement à l'égoût : Non

Plafond Légal de Densité : Non Taux : 0

Participation voirie et réseaux : Oui

--> **Droits de Prémption**

DPU : Non

ZAD : Non

ENSD : Non

--> **ZAC**

EAU

- > **SDAGE** Artois-Picardie approuvé le 20/11/2009
- > **SAGE** du bassin côtier du Boulonnais approuvé le 04/02/2004 et révisé le 09/01/2013
- > **Eaux pluviales**
- > **Eaux usées**

HABITAT

- > **PLH**
- > **Dispositions particulières**

DECHETS

- > **Appartenance à un syndicat**
- > **Site de traitement des déchets**

DIVERS (Transport, commerces....)

- > **Commune éligible à l'ATESAT** : Oui
- > **PDU**

Coordination territoriale : **COTE D'OPALE**

Bureau ADS : BOULOGNE Antenne ADS :

Commune instructrice : Non

Sous-Préfecture : BOULOGNE

Canton : DESVRES

Population 1999 : 396

Cadastre numérisé :**Établissement Public de Coopération Intercommunale**

- Schéma de Cohérence Territoriale -> date : 02/09/2013

nom : SCoT du Boulonnais

- P.L.U. : PLUj Cté Cnes Desvres-Samer prescrit le 09/12/2010

- Communauté (ou EPCI) : Communauté de Communes de Desvres-Samer (Compétence Urbanisme : Schéma de Cohérence Territoriale [SCoT], Plan Locaux d'Urbanisme [PLU], Cartes Communales)

URBANISME**--> PLU**

Prescription le 09/12/2010

1ère approbation le

Dernière révision générale prescrite le

Révision approuvée le

Révision du PLU Annulé le

--> Carte Communale

Décidée le 16/11/2001

Approuvée le

--> Dispositions particulières : - Commune concernée par l'article L 122-2 du C.U.

- Décret n°2013-1163 du 14 décembre 2013 portant classement du parc naturel régional des Caps et marais d'Opale jusqu'au 18 décembre 2025

--> SERVITUDES

AC1 Monument historique classé ou inscrit

. Inscrit, La Fermette, Rue desTrois Hameaux, Lieudit "La Gaverie" le 05/02/2007

EL7 Alignement

. RD 127 du PR 19+269 au PR 19+605

I3 Canalisation de transport de gaz

. Canalisation Courset - Wimille (Diamètre 300) [GDF]

I4 Ligne ou canalisation électrique H.T.

. Ligne 90 kV Desvres-Lumbres (RTE/EDF)

. Ligne 90 kV Desvres-Samer (RTE/EDF)

--> OBLIGATIONS

AD Autorisation de Défrichement (superficie supérieure à 2 ha)

APB Arrêté de Protection de Biotope

. Protection de Biotope des Côteaux Calcaires du Boulonnais (26/02/1987)

CATNAT Arrêté portant constatation de Catastrophe Naturelle

. Inondations et coulées de boue du 09 mai 2000 ; Arrêté du 03/08/2000

. Inondations, coulées de boue et mouvement de terrain du 25 au 29 décembre 1999 ; Arrêté du 29/12/1999

CCS Carrières et Cavités Souterraines

. Souterrain de l'ancien presbytère à la "motte" (www.bdcavite.net)

Cyclo Itinéraires Cyclotouristiques

. cyclo019 "Le Mont des Merveilles", Secteur "Canche-Authie", 32 km, 3 h, départ : Place de l'Eglise 62650 Preures

EP Edifice à valeur patrimoniale

. Château de Courset et son parc

. Eglise Saint Maurice construite vers 1866

. Galerie souterraine contenant des débris de vases

. Manoir de "La Gaverie"

. Site boisé

. Traces d'un ancien château

GR Itinéraire de grande randonnée et de promenade

. GRP Haut Pays

I3a Canalisation GDF Abandonnée

. Canalisation Courset - Nesles (Diamètre 200) [GDF]

. Canalisation Thiembronne - Courset (Diamètre 200) [GDF]

- ICPEa Installation Classée agricole
 . EARL DE HURTEVENT (M. PEUVION Michel), 14 Impasse de Hurtevent [Vaches Laitières, Vaches Allaitantes] [Déclaration, Récépissé du 7 décembre 2005 et dy 6 février 2008] [Préfecture Installations Classées 02-2008]
- ICPEa Installation Classée agricole
 . GAEC DE COURSET (M. Yvon CARLU), 12 rue du Bois Julien [138 veaux de boucherie et 52 vaches laitières] [Déclaration, récépissé du 28 février 2014] [AP dérogation à distance du 07/10/2014]
 . GAEC DE COURSET, 8-10 Rue de Sacriquier [Poulets, Poules Pondeuses] [Déclaration] [Préfecture Installations Classées 05-2005]
 . GAEC DU BOIS JULIEN (POCHET), 9 rue de la Course (100 vaches laitières et 7000 poules pondeuses) (Récépissé de déclaration du 22/07/2002, 23/02/2004 et 24/04/2014)
 . GAEC MORVILLIERS, site n°1 - 122 rue du Bois Julien [Vaches laitières et bovins à l'engrais] [Déclaration, Récépissé du 22/09/2011] [Dérogation à distance, AP du 06/04/2012] [Préfecture Installations Classées 04-2012]
 . GRESSIER Bertrand, 31 Rue des Trois Hameaux [Elevage porcin] [Autorisation, AP du 19 août 1992] [Prescriptions complémentaires, AP du 28 novembre 2012] [Préfecture Installations Classées 12-2012]
 . MARCOTTE Christian, 22 Rue de la Vallée [Vaches Laitières] (Déclaration) [DSV]
- ICPEi Installation Classée industrielle
 . E.R.D.F., Poste "Cantraigne" - (exploitation d'équipements électriques - teneur en PCB comprise entre 50 ppm et 500ppm) [Déclaration, Récépissé du 27 janvier 2011] [Préfecture Installations Classées 09-2011]
 . E.R.D.F., Poste "Mont Liébaut" - (exploitation d'équipements électriques - teneur en PCB comprise entre 50 ppm et 500ppm) [Déclaration, Récépissé du 27 janvier 2011] [Préfecture Installations Classées 09-2011]
- TMD Transport de matières dangereuses
- ZA Zonage archéologique
 . Arrêté préfectoral du 15/06/2004 portant délimitation des zones archéologiques
- ZNIEF1 Zone Naturelle d'Intérêt Ecologique, Faunistique et Floristique
 . Bois de l'Eperche, côteau de Longfosse et pelouse du Molinet (n° 35-04)
 . Côteaux de la Haute vallée de la Course à Doudeauville et Courset (n° 42-03)
- ZNIEF2 Zone Naturelle d'Intérêt Ecologique, Faunistique et Floristique
 . La Cuesta du Boulonnais entre Neufchâtel-Hardelot et Colembert (n° 35)
 . La vallée de la Course et ses versants (n° 42)
- ZSC Zone Spéciale de Conservation constitutif du réseau NATURA 2000
 . Site FR3100484 "Pelouse et bois neutrocalcicoles de la Cuesta Sud du Boulonnais" - Site 11 (Arrêté Ministériel du 13/04/2007)
- ZZAUTR Autre information
 . La commune est concernée par le risque lié aux munitions anciennes de guerre (obus, mines et autres engins de guerre)
 . La commune est concernée par un aléa de retrait-gonflement nul à faible
 . La commune est concernée par un aléa sismique de niveau faible (zone de sismicité 2)

--> **Observations**

--> **Taxes d'urbanisme et Participations**

Taxe Locale d'Equipement : Oui

Participation de raccordement à l'égoût : Non

Plafond Légal de Densité : Non Taux : 0

Participation voirie et réseaux : Oui

--> **Droits de Prémption**

DPU : Non

ZAD : Non

ENSD : Non

--> **ZAC**

EAU

--> **SDAGE** Artois-Picardie approuvé le 20/11/2009

--> **SAGE** : - de la Canche approuvé le 03/10/2011

- du bassin côtier du Boulonnais approuvé le 04/02/2004 et révisé le 09/01/2013

--> **Eaux pluviales**

--> **Eaux usées**

HABITAT


- > PLH
- > Dispositions particulières

DECHETS

- > Appartenance à un syndicat
- > Site de traitement des déchets

DIVERS (Transport, commerces,...)

- > Commune éligible à l'ATESAT : Oui
- > PDU



Coordination territoriale : **COTE D'OPALE**

Bureau ADS : BOULOGNE Antenne ADS :

Commune instructrice : Non

Sous-Préfecture : BOULOGNE

Canton : DESVRES

Population 1999 : 658

Cadastre numérisé :**Établissement Public de Coopération Intercommunale**

- Schéma de Cohérence Territoriale -> date : 02/09/2013

nom : SCoT du Boulonnais

- P.L.U. : PLUi Cté Cnes Desvres-Samer prescrit le 09/12/2010

- Communauté (ou EPCI) : Communauté de Communes de Desvres-Samer (Compétence Urbanisme : Schéma de Cohérence Territoriale [SCoT], Plan Locaux d'Urbanisme [PLU], Cartes Communales)

URBANISME**--> PLU**

Prescription le 09/12/2010

1ère approbation le

Dernière révision générale prescrite le

Révision approuvée le

Révision du PLU Annulé le

--> Carte Communale

Décidée le 05/11/2002

Approuvée le

--> Dispositions particulières : - Commune concernée par l'article L 122-2 du C.U.

- Décret n°2013-1163 du 14 décembre 2013 portant classement du parc naturel régional des Caps et marais d'Opale jusqu'au 18 décembre 2025

--> SERVITUDES

AC1 Monument historique classé ou inscrit

. Inscrit Eglise Saint Esprit 10/06/1926

EL7 Alignement

. RD 238 du PR 22+009 au PR 22+1107

PM1 Plan de prévention des risques naturels prévisibles et des risques miniers (approuvé)

. PPR Inondation de la Vallée de la Liane approuvé le 16/02/1999

PT2 Servitude radio-électrique de protection contre les obstacles

. Liaison Hertzienne Boulogne-Lens1, Tronçon Saint Martin Boulogne-Alquines, Couloir de 200 m, Décret du 16/02/93 (Gestionnaire : France Telecom – Lens)

. Liaison Hertzienne Saint Martin les Boulogne-Vieil Moutier, Tronçon Saint Martin les Boulogne-Vieil Moutier (zone spéciale de dégagement), Couloir de 100 m, Décret du 08/12/92 (Gestionnaire : France Telecom – Lens)

PT3 Ligne téléphonique

. Câble Régional 62501

--> OBLIGATIONS

AD Autorisation de Défrichement (superficie supérieure à 2 ha)

ATB Axe Terrestre Bruyant

. RD 341 (niveau 3 - largeur 100m) Section du PR 88 + 500 au PR 89 + 0 [AP du 23/08/2002 modifié le 13/01/2003]

CATNAT Arrêté portant constatation de Catastrophe Naturelle

. Inondations et coulées de boue du 21 novembre 2000 ; Arrêté du 19/12/2000

. Inondations, coulées de boue et mouvement de terrain du 25 au 29 décembre 1999 ; Arrêté du 29/12/1999

. Mouvements de terrain consécutifs à la sécheresse du 01 mai 1989 au 31 décembre 1990 ; Arrêté du 14/01/1992

Cyclo Itinéraires Cyclotouristiques

. cyclo056 "Le Bocage", Secteur "Audomarois", 42 km, 4 h 15 mn, départ : Maison du Parc Naturel Régional 62142 Le Wast

. cyclo057 "La Cité des Potiers", Secteur "Audomarois", 31 km, 3 h 15 mn, départ : Place Léon Blum 62240 Desvres

EP Édifice à valeur patrimoniale

. Château de la Freynoye

. Traces d'un ancien château

. Vallée de la Liane

. Vaste forêt

GR Itinéraire de grande randonnée et de promenade

. GR Haut Pays

- . GRP Boulonnais
- ICPEa Installation Classée agricole
 - . DUCROCQ [Porcs Charcutiers] [Déclaration] [DSV]
 - . EARL LES PRAIRIES-LEMAIRE, 38 Rue de la Houblonnerie [Porcs Charcutiers, Porcelets] (Autorisation) [DSV]
- ICPEa Installation Classée agricole
 - . EARL LES PRAIRIES-LEMAIRE, La Houblonnerie [Vaches Allaitantes] (Déclaration) [DSV]
 - . Elevage de la Vertole [Chenil] [Déclaration] [DSV]
 - . GAEC DE LA HOUBLONNERIE, 31 Chemin de la Houblonnerie [Vaches Laitières] [Déclaration, Récépissés du 27 septembre 1996 et du 16 février 2007] [Préfecture Installations Classées 02-2007]
 - . GAEC DE L'EPINE (ex-EARL FOURCROY HEUDE, ex M. Olivier FOURCROY), 96 route de Desvres [100 Vaches Laitières, 30 Vaches allaitantes] [Déclaration, Récépissé du 22 juin 2010 et 24/06/2014] [Préfecture - Installations Classées 06-2013]
 - . GAEC DU BOIS CHIVET(ex EARL LA HAUTE SAULE), Site n°2 (Siège à Alincthun) 82 rue de Bellebrune [71 bovins à l'engraissement et la suite] (Déclaration, Récépissé du 21 janvier 2013) [Préfecture Installations Classées 01-2013]
 - . GAEC LE FRESNE, 2 Chemin de la Houblonnerie [100 bovins à l'engraissement] (Déclaration, Récépissé du 8 mars 2012) [Dérogation à distance, Arrêté du 7 mai 2007] [Préfecture Installations Classées 03-2012]
 - . LACHERE Dominique, 21 Rue du Monroq [Vaches Allaitantes, Vaches Laitières] (Déclaration) [DSV]
 - . LECLERCQ DUCLOY Auguste, 1 Rue des Communes [Vaches Laitières] (Déclaration) [DSV]
 - . PIERRE [Vaches Laitières] [Déclaration] [DSV]
 - . SCEA DE LA CAURY (ex MASSET Pierre-André), 91 chemin de la Houblonnerie [80 vaches laitières] (Déclaration, Récépissé du 18 juin 2013) [Préfecture Installations Classées 06-2013]
 - . SOCIETE DE LA HOUBLONNERIE [Porcs Charcutiers, Porcelets] [Autorisation] [DSV]
- ICPEi Installation Classée industrielle
 - . E.R.D.F., Poste "Cordollerie" - (exploitation d'équipements électriques - teneur en PCB comprise entre 50 ppm et 500ppm) [Déclaration, Récépissé du 27 janvier 2011] [Préfecture Installations Classées 09-2011]
 - . E.R.D.F., Poste "Les Communes" - (exploitation d'équipements électriques - teneur en PCB comprise entre 50 ppm et 500ppm) [Déclaration, Récépissé du 27 janvier 2011] [Préfecture Installations Classées 09-2011]
 - . E.R.D.F., Poste "Violon" - (exploitation d'équipements électriques - teneur en PCB comprise entre 50 ppm et 500ppm) [Déclaration, Récépissé du 27 janvier 2011] [Préfecture Installations Classées 09-2011]
- Lba Loi Barnier
 - . RD 127 (RGC) : Application des 75 mètres
- PT3a Câble Téléphonique abandonné
 - . Câble 144/2 Boulogne-Desvres
- SA Sites archéologiques
 - . A l'Est, en forêt de Desvres, zone de la "Haute Forêt", entre la RD 127 et le ruisseau "La Sirène"
 - . Au Sud : Lieudit "Reclingham Le Péchoir", Motte (considérer une zone circulaire de 50m de rayon)
- TMD Transport de matières dangereuses
- ZA Zonage archéologique
 - . Arrêté préfectoral du 15/06/2004 portant délimitation des zones archéologiques
- ZI Zone inondée
 - . A proximité de la Liane
- ZNIEF1 Zone Naturelle d'Intérêt Ecologique, Faunistique et Floristique
 - . Forêt domaniale de Boulogne-sur-Mer et ses lisières (n° 50-01)
 - . Forêt domaniale de Desvres (n° 50-02)
 - . Réservoir biologique de la Liane (n° 50-07)
- ZNIEF2 Zone Naturelle d'Intérêt Ecologique, Faunistique et Floristique
 - . Le complexe bocager du Bas-Boulonnais et de la Liane (n° 50)
- ZZAUTR Autre information
 - . La commune est concernée par le risque lié aux munitions anciennes de guerre (obus, mines et autres engins de guerre)
 - . La commune est concernée par un aléa de retrait-gonflement nul à moyen
 - . La commune est concernée par un aléa sismique de niveau faible (zone de sismicité 2)

--> Observations

--> Taxes d'urbanisme et Participations

Taxe Locale d'Equipement : Oui

Plafond Légal de Densité : Non Taux : 0

Participation de raccordement à l'égoût : Non

Participation voirie et réseaux : Oui

--> Droits de Prémption

DPU : Non

ZAD : Non

ENSD : Non

--> ZAC

EAU

--> SDAGE Artois-Picardie approuvé le 20/11/2009

--> SAGE du bassin côtier du Boulonnais approuvé le 04/02/2004 et révisé le 09/01/2013

--> Eaux pluviales

--> Eaux usées

HABITAT

--> PLH

--> Dispositions particulières

DECHETS


--> Appartenance à un syndicat

--> Site de traitement des déchets

DIVERS (Transport, commerces,...)

--> Commune éligible à l'ATESAT : Oui

--> PDU



Coordination territoriale : COTE D'OPALE

Bureau ADS : BOULOGNE Antenne ADS :

Commune instructrice : Non

Sous-Préfecture : BOULOGNE

Canton : DESVRES

Population 1999 : 5205

Cadastre numérisé :**Établissement Public de Coopération Intercommunale**

- Schéma de Cohérence Territoriale -> date : 02/09/2013

nom : SCoT du Boulonnais

- P.L.U. : PLUi Cté Cnes Desvres-Samer prescrit le 09/12/2010

- Communauté (ou EPCI) : Communauté de Communes de Desvres-Samer (Compétence Urbanisme : Schéma de Cohérence Territoriale [SCoT], Plan Locaux d'Urbanisme [PLU], Cartes Communales)

URBANISME**--> PLU**

Prescription le 10/12/1997

1ère approbation le 09/07/2001

Dernière révision générale prescrite le 09/12/2010

Révision approuvée le

Révision du PLU Annulé le

--> Carte Communale

Décidée le

Approuvée le

--> Dispositions particulières : - Commune concernée par l'article L 122-2 du C.U.

- Décret n°2013-1163 du 14 décembre 2013 portant classement du parc naturel régional des Caps et marais d'Opale jusqu'au 18 décembre 2025

--> SERVITUDES**EL7 Alignement**

. RD 127 du PR 20+727 au PR 20+1743

. RD 127 E6 du PR 79 au PR 80+498

. RD 204 du PR 18 au PR 19+056

. RD 204 du PR 19+056 au PR 19+489

. RD 204 E4 du PR 33 au PR 33+285

. RD 341 du PR 86+335 au PR 86+838

JS1 Installation sportive dont le changement d'affectation est soumis à autorisation**PT2 Servitude radio-électrique de protection contre les obstacles**

. Liaison Hertzienne Saint Martin les Boulogne-Vieil Moutier, Tronçon Saint Martin les Boulogne-Vieil Moutier (zone spéciale de dégagement), Couloir de 100 m, Décret du 08/12/92 (Gestionnaire : France Telecom – Lens)

PT3 Ligne téléphonique

. Câble National F 130/2 Saint Omer-Boulogne

. Câble Régional BF 114/02 Boulogne-Desvres

. Câble Régional FO 62/501 Desvres-Nielles lès Bléquin

. Câble Régional FO 62/530 Boulogne-Desvres

. Câble Régional UP 62/81 Desvres à Viel-Moutier

T1 Voie Ferrée

. Ligne Saint Omer-Hesdigneul

--> OBLIGATIONS**AD Autorisation de Défrichement (superficie supérieure à 2 ha)****APB Arrêté de Protection de Biotope**

. Les Côteaux Calcaires du Boulonnais (26/02/1987)

ATB Axe Terrestre Bruyant

. RD 341 (niveau 3 - largeur 100m) Section du PR 86 + 825 au PR 88 + 500 [AP du 23/08/2002 modifié le 13/01/2003]

. RD 341 (niveau 4 - largeur 30m) Section du PR 85 + 535 au PR 86 + 738 [AP du 23/08/2002 modifié le 13/01/2003]

. RD 341 (niveau 4 - largeur 30m) Section du PR 86 + 818 au PR 86 + 825 [AP du 23/08/2002 modifié le 13/01/2003]

CATNAT Arrêté portant constatation de Catastrophe Naturelle

. Inondations et coulées de boue du 09 mai 2000 ; Arrêté du 03/08/2000

. Inondations, coulées de boue et mouvement de terrain du 25 au 29 décembre 1999 ; Arrêté du 29/12/1999

. Mouvements de terrain consécutifs à la sécheresse du 01 mai 1989 au 30 septembre 1989 ; Arrêté du 31/08/1990

Cyclo Itinéraires Cyclotouristiques

. cyclo056 "Le Bocage", Secteur "Audomarois", 42 km, 4 h 15 mn, départ : Maison du Parc Naturel Régional 62142 Le Wast

. cyclo057 "La Cité des Potiers", Secteur "Audomarois", 31 km, 3 h 15 mn, départ : Place Léon Blum 62240 Desvres

062268 DESVRES Mise à jour le 20/10/2014

- EP Edifice à valeur patrimoniale
- . Ancienne voie romaine
 - . Eglise Saint-Nicolas
 - . Fontaine Dieu et Saint-Nicolas
 - . Monument à Jehan Molinet
 - . Musée de la faïence
 - . Traces d'un ancien château
- GR Itinéraire de grande randonnée et de promenade
- . GRP Boulonnais
 - . GRP Haut Pays
- I3a Canalisation GDF Abandonnée
- . Canalisation Longfosse - Desvres [GDF]
- ICPEi Installation Classée industrielle
- . ARTISANS FAIENCIERS [Autres produits minéraux non métalliques (verres, céramiques, briques,...)]
 - . CCDS (Communauté de Communes de Desvres-Samer), ZAL rue de la Gare, centre de tri de déchets ménagers pré-triés et transit d'ordures ménagères [Autorisation, AP du 14 août 2008]
 - . DELPORTE Dorothée, 2 rue Jean-Jaurès (Pressing) - [Déclaration, Récépissé du 25 janvier 2010] [Préfecture Installations Classées 02-2010]
 - . DESVRES SA [Autres produits minéraux non métalliques (verres, céramiques, briques,...)]
 - . E.R.D.F., Lotissement du gazon - Poste "Gazon" - (exploitation d'équipements électriques - teneur en PCB comprise entre 50 ppm et 500ppm) [Déclaration, Récépissé du 27 janvier 2011] [Préfecture Installations Classées 09-2011]
 - . E.R.D.F., rue du château - Poste "Mairie Desvres" - (exploitation d'équipements électriques - teneur en PCB comprise entre 50 ppm et 500ppm) [Déclaration, Récépissé du 27 janvier 2011] [Préfecture Installations Classées 09-2011]
 - . FOURMAINTRAUX DUTERTRE [Autres produits minéraux non métalliques (verres, céramiques, briques,...)]
 - . SA SOLLAC DESVRES (Métallurgie)
 - . SAS CHAMPION, Route de Boulogne (Station Service) [Préfecture Installations Classées]
- INT2 Protection des cimetières militaires
- . Communal Cemetery 4 tombes (Source CWGC) Anglais
- Lba Loi Barnier
- . RD 127 (RGC) : Application des 75 mètres
- PT3a Câble Téléphonique abandonné
- . Câble National Coaxial 144/02 Lillers-Boulogne
- SA Sites archéologiques
- . Site 1 AP, Forêt domaniale de Desvres
 - . Site 10 AH, Chaussée Brunehaut/voie ferrée : Voie, Monnaie (Gallo-romain)
 - . Site 11 AH, RD 341/rue Bidet : Mobilier (Gallo-romain)
 - . Site 12 AH : mobilier (Gallo-romain)
 - . Site 13 AH, RD 341 et le Chêne à Huit Bras : Mobilier (Gallo-romain)
 - . Site 14 AH, Lieudit "Bout du Monde" : Mobilier (Gallo-romain)
 - . Site 15 AH, Cimetière, Mobilier
 - . Site 17 AH, Lieudit "La Poterie" : sépultures, foyers, mobilier (Gallo-romain)
 - . Site 2 AH, Lieudit "Rue des Potiers" : Mobilier
 - . Site 2 AP, Forêt domaniale, haches, bracelets, anneaux (Age de Bronze)
 - . Site 3 AH, Lieudit "La Poterie" : mobilier
 - . Site 3 AP, Haute Forêt, pointe de flèche
 - . Site 4 AH, Lieudit "CES Le Moulin Haut" : four de potier, mobilier (Gallo-romain)
 - . Site 5 AH, Lieudit "Basse forêt" : mobilier gallo-romain
 - . Site 6 AH, 26-28 rue de la Belle Croix : Mobilier
 - . Site 9 AH, Lieudit "Hôtel du Cygne" : citerne, Mobilier
- SIC Site d'Intérêt Communautaire constitutif du réseau NATURA 2000
- . Site FR3100499 "Forêts de Desvres et de Boulogne et prairial humide du Bas-Boulonnais" - Site 26

- TMD Transport de matières dangereuses
- ZA Zonage archéologique
 - . Arrêté préfectoral du 15/06/2004 portant délimitation des zones archéologiques
- ZNIEF1 Zone Naturelle d'Intérêt Ecologique, Faunistique et Floristique
 - . Bois des Monts, Mont Graux, Mont-Hulin, Mont de la Calique et anciennes carrières du Mont-Pelé à Desvres (n°35-06)
 - . Forêt domaniale de Desvres (n° 50-02)
- ZNIEF2 Zone Naturelle d'Intérêt Ecologique, Faunistique et Floristique
 - . La Cuesta du Boulonnais entre Neufchâtel-Hardelot et Colembert (n° 35)
 - . Le complexe bocager du Bas-Boulonnais et de la Liane (n°50)

- ZSC Zone Spéciale de Conservation constitutif du réseau NATURA 2000
 - . Site FR3100484 "Pelouse et bois neutrocalcicoles de la Cuesta Sud du Boulonnais" - Site 11 (Arrêté Ministériel du 13/04/2007)

- ZZAUTR Autre information
 - . Ancienne usine à gaz de GDF ayant fonctionnée de 1900 à 1939
 - . La commune est concernée par le risque lié aux munitions anciennes de guerre (obus, mines et autres engins de guerre)
 - . La commune est concernée par un aléa de retrait-gonflement nul à fort
 - . La commune est concernée par un aléa sismique de niveau faible (zone de sismicité 2)

--> **Observations**

--> **Taxes d'urbanisme et Participations**

Taxe Locale d'Equipement : Oui Participation de raccordement à l'égoût : Non
 Plafond Légal de Densité : Non Taux : 0 Participation voirie et réseaux : Non

--> **Droits de Prémption** DPU : Oui ZAD : Non ENSD : Oui

DPU Droit de préemption urbain
 . Institution : 09/07/2001, Zones concernées à ce jour : U et NA, Préempteur : Commune

ENSD Espaces naturels sensibles départementaux
 . Le Mont Hulin (n° 88) AP 29/12/1995
 . Le Mont Pelé (n° 70) AP 22/01/1987

--> **ZAC**

De Desvres

EAU

- > **SDAGE** Artois-Picardie approuvé le 20/11/2009
- > **SAGE** du bassin côtier du Boulonnais approuvé le 04/02/2004 et révisé le 09/01/2013
- > **Eaux pluviales**
- > **Eaux usées**

HABITAT

- > **PLH**
- > **Dispositions particulières** Concernée par le Schéma Départemental d'Accueil des Gens du Voyage du 20 avril 2012
 - Aire d'accueil des Gens du Voyage (court et moyen séjours) de 10 places à créer
 - Aire de Grand Passage du Boulonnais de 73 places + extension de 127 places (commune de St-Martin-Boulogne)

DECHETS

- > **Appartenance à un syndicat**
- > **Site de traitement des déchets**

DIVERS (Transport, commerces....)

- > **Commune éligible à l'ATESAT** : Oui
- > **PDU**



Coordination territoriale : **COTE D'OPALE**

Bureau ADS : BOULOGNE Antenne ADS :

Commune instructrice : **Non**

Sous-Préfecture : BOULOGNE

Canton : SAMER

Population 1999 : 401

Cadastre numérisé :**Établissement Public de Coopération Intercommunale**

- Schéma de Cohérence Territoriale -> date : 02/09/2013

nom : SCoT du Boulonnais

- P.L.U. : PLUi Cité Cnes Desvres-Samer prescrit le 09/12/2010

- Communauté (ou EPCI) : Communauté de Communes de Desvres-Samer (Compétence Urbanisme : Schéma de Cohérence Territoriale [SCoT], Plan Locaux d'Urbanisme [PLU], Cartes Communales)

URBANISME--> **PLU**

Prescription le 09/12/2010

Dernière révision générale prescrite le

Révision du PLU Annulé le

1ère approbation le

Révision approuvée le

--> **Carte Communale**

Décidée le 17/12/2001

Approuvée le 19/12/2005

--> **Dispositions particulières** : - Commune concernée par l'article L 122-2 du C.U.

- Décret n°2013-1163 du 14 décembre 2013 portant classement du parc naturel régional des Caps et marais d'Opale jusqu'au 18 décembre 2025

--> **SERVITUDES**

AC1 Monument historique classé ou inscrit

. Inscrit, en totalité le manoir et les bâtiments agricoles fermant la cour, ainsi que le sol de la cour et celui de l'ancien jardin situés 112-114 rue Principale, lieudit Le Village (AP du 14/12/12)

AS1 Protection des captages d'eaux potables

. Captage du SI de Doudeauville, Lieudit "Crandal" X = 564120, Y = 324960 (n° BRGM 00115x0030), AP du 29/08/1985
. Périmètre du Captage du SIVOM de l'Agglomération Boulonnaise [2], Lieudit "Le Molinet et La Darrée" à Samer X = 561260, Y = 327010 (n° BRGM 00108x0004), AP du 30/01/1986

EL7 Alignement

. RD 127 du PR 14+610 au PR 15+439
. RD 127 du PR 16+400 au PR 18+160
. RD 127 E2 du PR 59+000 au PR 59+282
. RD 127 E4 du PR 69+000 au PR 69+800
. RD 127 E4 du PR 70+491 au PR 71+837

I4 Ligne ou canalisation électrique H.T.

. Ligne 90 kV Desvres-Lumbres (RTE/EDF)
. Ligne 90 kV Desvres-Samer (RTE/EDF)

JS1 Installation sportive dont le changement d'affectation est soumis à autorisation

PT2 Servitude radio-électrique de protection contre les obstacles

. Centre radio-électrique de Boulogne-Bourthes (zone secondaire), Rayon de 2000 mètres, Décret du 26/04/72
(Gestionnaire : DDTM62)--> **OBLIGATIONS**

AD Autorisation de Défrichement (superficie supérieure à 2 ha)

CATNAT Arrêté portant constatation de Catastrophe Naturelle

. Inondations et coulées de boue du 08 au 09 décembre 1994 ; Arrêté du 21/02/1995
. Inondations et coulées de boue du 09 mai 2000 ; Arrêté du 03/08/2000
. Inondations et coulées de boue du 31 octobre au 01 novembre 1998 ; Arrêté du 29/12/1998
. Inondations, coulées de boue et mouvement de terrain du 25 au 29 décembre 1999 ; Arrêté du 29/12/1999

Cyclo Itinéraires Cyclotouristiques

. cyclo019 "Le Mont des Merveilles", Secteur "Canche-Authie", 32 km, 3 h, départ : Place de l'Eglise 62650 Preures

EP Edifice à valeur patrimoniale

. Bois de la Course
. Deux mottes féodales

- . Eglise Sainte Bertulphe du 17ème siècle avec sa tour de 1850
 - . Le Manoir de 1650
 - . Le Moulin à eau du 18ème siècle
 - . Nombreuses chaumières en torchis 17ème
- EP Edifice à valeur patrimoniale
- . Presbytère 17 ème
 - . Traces d'un ancien château au lieu-dit du Crandal
 - . Vallée de la Course
 - . Vestiges de l'ancienne abbaye
 - . Vestiges gallo-romains
- GR Itinéraire de grande randonnée et de promenade
- . GR 127 A
 - . GRP Haut Pays
- ICPEa Installation Classée agricole
- . BOUCHER Roger, 52 Rue Principale [Vaches Laitières] (Déclaration) [DSV]
 - . EARL DE BEUCORROY, 73 hameau de Beucorroy, rue du Château [Bovins à l'engraissement] [Déclaration, Récépissé du 07 mars 2011] [Dérogation à Distance - AP du 20 juin 2011] [Préfecture Installations Classées 08-2011]
 - . EARL DES PRES, au lieudit "Le Guindat" [70 vaches laitières] (Déclaration, Récépissé du 26 février 2014) [Dérogation à distance, Arrêté du 06/06/2007 et du 18/06/2014] [Préfecture Installations Classées 02-2014]
 - . EARL DES SOURCES, 51 Rue de Samer [Vaches Laitières] [Déclaration, Récépissés des 29 septembre 1992 et du 13 mars 2007] [Dérogation à distance, Arrêté du 27 octobre 2008] [Préfecture Installations Classées 10-2008]
 - . EARL LEJEUNE, Ferme de la Hunière [Vaches Laitières] (Déclaration) [DSV]
 - . EARL MASSET, Hameau de Campagne [Vaches Laitières] (Déclaration) [DSV]
 - . GAEC DE LA LAQUETTE, 468 rue de Fruges (80 vaches laitières et 53 bovins à l'engraissement) (Déclaration, Récépissé du 19/09/2008 et AP de dérogation à distance du 30/11/2009)
 - . GAEC DE L'ABBAYE, 3 rue Principale (siège) et 9 hameau de Beucorroy [100 Vaches Laitières] [Déclaration, récépissé du 24/03/2015]
 - . GAEC HYPOLYTE, Hameau de Campagne [Vaches Laitières] [Déclaration, Récépissé du 29 avril 2009] [Préfecture Installations Classées 05-2009]
 - . GAEC MORVILLIERS, site n° 2 - 91 Hameau de Campagne [Hangar de paille et accueil temporaire des bovins au pâturage] [Dérogation à distance, AP du 06 avril 2012] [Préfecture Installations Classées 04-2012]
 - . MARTEL Gilbert, Rue Beucorroy [Vaches Laitières] (Déclaration) [DSV]
 - . MELIN Gilbert, Hameau de Course [Vaches Laitières] (Déclaration) [DSV]
 - . SOUDAIN Joseph, 8 Chemin de Course [Vaches Laitières, Vaches Allaitantes] [Déclaration, Récépissé du 23 septembre 2003 et du 9 février 2009] [Dérogation à distance, Arrêté du 27 octobre 2009] [Préfecture Installations Classées 10-2009]
- PPRp Plan de Prévention des Risques Prescrit
- . PPR CATNAT, Type de risques Inondation, Prescrit le 20/12/2000
- SA Sites archéologiques
- . Deux Mottes probablement médiévales
 - . Ferme de l'Abbaye fondée en 1039, détruite en 1543
 - . Le Hameau de Course (découverte de tombes gallo-romaines)
 - . Le Village médiéval et moderne
 - . Motte Féodale Lieudit "Hameau de Grandal"
- TMD Transport de matières dangereuses
- ZA Zonage archéologique
- . Arrêté préfectoral du 15/06/2004 portant délimitation des zones archéologiques
 - . Arrêté préfectoral du 30/11/2007 portant délimitation des zones archéologiques
- ZI Zone inondée
- . Le bourg de Doudeauville
- ZNIEF1 Zone Naturelle d'Intérêt Ecologique, Faunistique et Floristique
- . Bois de l'Eperche, coteau de Longfosse et pelouse du Molinet (n° 35-04)
 - . Coteau et Bois du Mont-Culé (n° 42-06)
 - . Coteaux de la Haute vallée de la Course à Doudeauville et Courset (n° 42-03)
 - . La vallée de la Course à l'aval d'Enquin-sous-Baillon (n° 42-01)

ZNIEF2 Zone Naturelle d'Intérêt Ecologique, Faunistique et Floristique

. La Cuesta du Boulonnais entre Neufchâtel-Hardelot et Colembert (n°35)

. La vallée de la Courses et ses versants (n° 42)

ZZAUTR Autre information

. La commune est concernée par le risque lié aux munitions anciennes de guerre (obus, mines et autres engins de guerre)

. La commune est concernée par un aléa de retrait-gonflement nul à faible

. La commune est concernée par un aléa sismique de niveau faible (zone de sismicité 2)

--> **Observations**

--> **Taxes d'urbanisme et Participations**

Taxe Locale d'Equipement : Non

Participation de raccordement à l'égout : Non

Plafond Légal de Densité : Non Taux : 0

Participation voirie et réseaux : Oui

--> **Droits de Prémption**

DPU : Non

ZAD : Non

ENSD : Non

--> **ZAC**

EAU

--> **SDAGE** Artois-Picardie approuvé le 20/11/2009

--> **SAGE** : - de la Canche approuvé le 03/10/2011

- du bassin côtier du Boulonnais approuvé le 04/02/2004 et révisé le 09/01/2013

--> **Eaux pluviales**

--> **Eaux usées**

HABITAT

--> **PLH**

--> **Dispositions particulières**

DECHETS

--> **Appartenance à un syndicat**

--> **Site de traitement des déchets**

DIVERS (Transport, commerces....)

--> **Commune éligible à l'ATESAT** : Oui

--> **PDU**



Coordination territoriale : **COTE D'OPALE**
 Bureau ADS : BOULOGNE Antenne ADS :
 Commune instructrice : Non

Sous-Préfecture : BOULOGNE
 Canton : SAMER
 Population 1999 : 279

Cadastre numérisé :**Établissement Public de Coopération Intercommunale**

- Schéma de Cohérence Territoriale -> date : 02/09/2013
 nom : SCoT du Boulonnais
- P.L.U. : PLUi Cté Cnes Desvres-Samer prescrit le 09/12/2010
- Communauté (ou EPCI) : Communauté de Communes de Desvres-Samer (Compétence Urbanisme : Schéma de Cohérence Territoriale [SCoT], Plan Locaux d'Urbanisme [PLU], Cartes Communales)

URBANISME**--> PLU**

Prescription le 09/12/2010
 Dernière révision générale prescrite le
 Révision du PLU Annulé le

1ère approbation le
 Révision approuvée le

--> Carte Communale

Décidée le
 Approuvée le

- > Dispositions particulières :** - Commune concernée par l'article L 122-2 du C.U.
 - Décret n°2013-1163 du 14 décembre 2013 portant classement du parc naturel régional des Caps et marais d'Opale jusqu'au 18 décembre 2025

--> SERVITUDES

- AS1 Protection des captages d'eaux potables
 . Périmètres de protection rapproché et éloigné du captage "au Hameau de Le Turne" à Frencq (n° BRGM 0010-7x0212/F1) & (à définir/F2) - X = 554,670 ; Y = 321,425 (Syndicat des Eaux & Assainissement de la région Widehem) ; Arrêté de DUP du 09/08/2010
- EL7 Alignement
 . RD 125 du PR 9+389 au PR 10+232
 . RD 239 du PR 8+000 au PR 8+850
 . RD 239 du PR 9+744 au PR 9+832
- I4 Ligne ou canalisation électrique H.T.
 . Ligne 225 kV Echinghen-Sorris (RTE/EDF)

--> OBLIGATIONS

- AD Autorisation de Défrichement (superficie supérieure à 2 ha)
- APB Arrêté de Protection de Biotope
 . Protection de Biotope des Côteaux Calcaires du Boulonnais (26/02/1987)
- CATNAT Arrêté portant constatation de Catastrophe Naturelle
 . Inondations, coulées de boue et mouvement de terrain du 25 au 29 décembre 1999 ; Arrêté du 29/12/1999
- Cyclo Itinéraires Cyclotouristiques
 . cyclo058 "Le Mont Violette", Secteur "Audomarois", 29 km, 2 h 50 mn, départ : Grand'Place 62830 Samer
- EP Edifice à valeur patrimoniale
 . Autel de Jupiter du 1er siècle
 . Eglise Saint-Sylvestre
- GR Itinéraire de grande randonnée et de promenade
 . E6
 . GR 121
- I4p Couloir de servitudes électrique (Future ligne)
 . Couloir de 40 mètres de large pour la ligne : Piquage GEDEST sur Ligne Samer - Tringue
- ICPEa Installation Classée agricole
 . EARL DU HAUT PICHOT, 157 Rue de Carly [Vaches Laitières, Bovins à l'engraissement] (Déclaration, Récépissé du 30 juin 2005, du 26 mai 2009 et du 10 juin 2009) [Dérogation à distance, Arrêté du 25 novembre 2009] [Préfecture Installations Classées 11-2009]
 . EARL LOEUILLEUX, 157 Rue de Carly, Hameau du Haut Pichot [Vaches Laitières, Génisses] [Déclaration, Récépissé du 22 février 2006] [Dérogation à distance AP du 6 mars 2007] [Préfecture Installations Classées 03-2007]

- . GOBERT ANQUEZ Christian, Niembourg [Vaches Laitières] (Déclaration) [DSV]
- INT2 Protection des cimetières militaires
 - . Communal Cemetery 3 tombes (Source CWGC) Anglais
- TMD Transport de matières dangereuses
- ZA Zonage archéologique
 - . Arrêté préfectoral du 15/06/2004 portant délimitation des zones archéologiques
- ZICO Zone d'Importance Communautaire pour les Oiseaux
 - . Plateaux agricoles des environs de Frencq (62NC05)
- ZNIEF1 Zone Naturelle d'Intérêt Ecologique, Faunistique et Floristique
 - . Côteaux crayeux de Nesles Verlincthun, bois de Tingry et motte féodale (n° 35-05)
- ZNIEF2 Zone Naturelle d'Intérêt Ecologique, Faunistique et Floristique
 - . La Cuesta du Boulonnais entre Neufchâtel-Hardelet et Colembert (n° 35)
- ZSC Zone Spéciale de Conservation constitutif du réseau NATURA 2000
 - . Site FR3100484 "Pelouse et bois neutrocalcicoles de la Cuesta Sud du Boulonnais" - Site 11 (Arrêté Ministériel du 13/04/2007)
- ZZAUTR Autre information
 - . La commune est concernée par le risque lié aux munitions anciennes de guerre (obus, mines et autres engins de guerre)
 - . La commune est concernée par un aléa de retrait-gonflement nul à faible
 - . La commune est concernée par un aléa sismique de niveau faible (zone de sismicité 2)

--> **Observations**

--> **Taxes d'urbanisme et Participations**

Taxe Locale d'Equipement : Oui

Participation de raccordement à l'égoût : Non

Plafond Légal de Densité : Non Taux : 0

Participation voirie et réseaux : Non

--> **Droits de Prémption**

DPU : Non

ZAD : Non

ENSD : Non

--> **ZAC**

EAU

--> **SDAGE** Artois-Picardie approuvé le 20/11/2009

--> **SAGE** : - de la Canche approuvé le 03/10/2011

- du bassin côtier du Boulonnais approuvé le 04/02/2004 et révisé le 09/01/2013

--> **Eaux pluviales**

--> **Eaux usées**

HABITAT

--> **PLH**

--> **Dispositions particulières**

DECHETS

--> **Appartenance à un syndicat**

--> **Site de traitement des déchets**

DIVERS (Transport, commerces....)

--> **Commune éligible à l'ATESAT** : Oui

--> **PDU**

Coordination territoriale : **COTE D'OPALE**

Bureau ADS : BOULOGNE Antenne ADS :

Commune instructrice : **Non**

Sous-Préfecture : BOULOGNE

Canton : DESVRES

Population 1999 : 252

Cadastre numérisé :**Établissement Public de Coopération Intercommunale**

- Schéma de Cohérence Territoriale -> date : 02/09/2013

nom : SCoT du Boulonnais

- P.L.U. : PLU Cté Cnes Desvres-Samer prescrit le 09/12/2010

- Communauté (ou EPCI) : Communauté de Communes de Desvres-Samer (Compétence Urbanisme : Schéma de Cohérence Territoriale [SCoT], Plan Locaux d'Urbanisme [PLU], Cartes Communales)

URBANISME**--> PLU**

Prescription le 09/12/2010

1ère approbation le

Dernière révision générale prescrite le

Révision approuvée le

Révision du PLU Annulé le

--> Carte Communale

Décidée le 10/10/2008

Approuvée le

--> Dispositions particulières : - Commune concernée par l'article L 122-2 du C.U.

- Décret n°2013-1163 du 14 décembre 2013 portant classement du parc naturel régional des Caps et marais d'Opale jusqu'au 18 décembre 2025

--> SERVITUDES

EL7 Alignement

. RD 206 du PR27+066 au PR 27+540

. RD 253 du PR 2+652 au PR 2+832

PT2 Servitude radio-électrique de protection contre les obstacles

. Liaison Hertzienne Boulogne-Lens1, Tronçon Saint Martin Boulogne-Alquines, Couloir de 200 m, Décret du 16/02/93
(Gestionnaire : France Telecom – Lens)**--> OBLIGATIONS**

AD Autorisation de Défrichement (superficie supérieure à 2 ha)

CATNAT Arrêté portant constatation de Catastrophe Naturelle

. Inondations et coulées de boue du 02 au 03 septembre 1998 ; Arrêté du 29/12/1998

. Inondations, coulées de boue et mouvement de terrain du 25 au 29 décembre 1999 ; Arrêté du 29/12/1999

Cyclo Itinéraires Cyclotouristiques

. cyclo056 "Le Bocage", Secteur "Audomarois", 42 km, 4 h 15 mn, départ : Maison du Parc Naturel Régional 62142 Le Wast

EP Edifice à valeur patrimoniale

. La fontaine Saint-Folquin

. L'église Saint-Folquin 19 ème

. Les traces d'un ancien château.

. Les vestiges d'habitats romains

. Nombreuses sources

GR Itinéraire de grande randonnée et de promenade

. GRP Boulonnais

ICPEa Installation Classée agricole

. GAEC DES HAUTS CHAMPS, 200 Impasse des Hauts Champs [100 vaches laitières, 50 bovins à l'engraissement, 7200 poules] [Déclaration, Récépissé du 25/04/2013] [Préfecture Installations Classées 04-2013]

. GAEC GUILBERT Sylvain et José, 1640 Route des Aulnes [75 vaches laitières, 35 vaches allaitantes, 24 bovins à l'engraissement] [Déclaration, Récépissé du 03/09/2013] (AP de dérogation à distance du 12/01/2015)

. GUILBERT Thierry, 155 Rue du Bois Groult [100 Vaches Laitières et 80 Bovins à l'engrais] (Déclaration, Récépissé du 24 février 2006 et 27 mai 2014)

ICPEi Installation Classée industrielle

. E.R.D.F., Poste "Briqueterie" - (exploitation d'équipements électriques - teneur en PCB comprise entre 50 ppm et 500ppm) [Déclaration, Récépissé du 27 janvier 2011] [Préfecture Installations Classées 09-2011]

- . E.R.D.F., Poste "Dufour" - (exploitation d'équipements électriques - teneur en PCB comprise entre 50 ppm et 500ppm) [Déclaration, Récépissé du 27 janvier 2011] [Préfecture Installations Classées 09-2011]
- . E.R.D.F., Poste "Henneveux village" - (exploitation d'équipements électriques - teneur en PCB comprise entre 50 ppm et 500ppm) [Déclaration, Récépissé du 27 janvier 2011] [Préfecture Installations Classées 09-2011]

- ICPEi Installation Classée industrielle
 . RETAUX Jean-Claude [Atelier de Menuiserie] [Déclaration, Récépissé du 22 février 1985] [Préfecture Installations Classées 01-2009]
- TMD Transport de matières dangereuses
- ZA Zonage archéologique
 . Arrêté préfectoral du 15/06/2004 portant délimitation des zones archéologiques
- ZNIEF1 Zone Naturelle d'Intérêt Ecologique, Faunistique et Floristique
 . Bocage d'Henneveux (n° 50-08)
- ZNIEF2 Zone Naturelle d'Intérêt Ecologique, Faunistique et Floristique
 . Complexe bocager du Bas Boulonnais et de la Liane (n° 50)
- ZZAUTR Autre information
 . La commune est concernée par le risque lié aux munitions anciennes de guerre (obus, mines et autres engins de guerre)
 . La commune est concernée par un aléa de retrait-gonflement nul à fort
 . La commune est concernée par un aléa sismique de niveau faible (zone de sismicité 2)

--> **Observations**

--> **Taxes d'urbanisme et Participations**

Taxe Locale d'Equiptement : Oui Participation de raccordement à l'égoût : Non
 Plafond Légal de Densité : Non Taux : 0 Participation voirie et réseaux : Oui

--> **Droits de Prémption** DPU : Non ZAD : Non ENSD : Non

--> **ZAC**

EAU

- > **SDAGE** Artois-Picardie approuvé le 20/11/2009
- > **SAGE** du bassin côtier du Boulonnais approuvé le 04/02/2004 et révisé le 09/01/2013
- > **Eaux pluviales**
- > **Eaux usées**

HABITAT

- > **PLH**
- > **Dispositions particulières**

DECHETS

- > **Appartenance à un syndicat**
- > **Site de traitement des déchets**

DIVERS (Transport, commerces,...)

- > **Commune éligible à l'ATESAT** : Oui
- > **PDU**

Coordination territoriale : **COTE D'OPALE**

Bureau ADS : BOULOGNE Antenne ADS :

Commune instructrice : Non

Sous-Préfecture : BOULOGNE

Canton : SAMER

Population 1999 : 161

Cadastre numérisé :

Établissement Public de Coopération Intercommunale

- Schéma de Cohérence Territoriale -> date : 02/09/2013

nom : SCoT du Boulonnais

- P.L.U. : PLUi Cté Cnes Desvres-Samer prescrit le 09/12/2010

- Communauté (ou EPCI) : Communauté de Communes de Desvres-Samer (Compétence Urbanisme : Schéma de Cohérence Territoriale [SCoT], Plan Locaux d'Urbanisme [PLU], Cartes Communales)

URBANISME--> **PLU**

Prescription le 09/12/2010

Dernière révision générale prescrite le

1ère approbation le

Révision du PLU Annulé le

Révision approuvée le

--> **Carte Communale**

Décidée le

Approuvée le

--> **Dispositions particulières** : Décret n°2013-1163 du 14 décembre 2013 portant classement du parc naturel régional des Caps et marais d'Opale jusqu'au 18 décembre 2025--> **SERVITUDES**

EL7 Alignement

. RD 125 du PR 4+175 au PR 4+928

. RD 125 E1 du PR 12+449 au PR 12+889

. RD 125 E2 du PR 16+591 au PR 17+005

I4 Ligne ou canalisation électrique H.T.

. Ligne 90 kV Desvres-Samer (RTE/EDF)

: Ligne 90 kV Samer-Tringue (RTE/EDF)

PT3 Ligne téléphonique

. Câble Régional 5/04 Bernieulles-Samer

--> **OBLIGATIONS**

AD Autorisation de Défrichement (superficie supérieure à 2 ha)

CATNAT Arrêté portant constatation de Catastrophe Naturelle

. Inondations et coulées de boue du 27 au 28 novembre 2009 ; Arrêté du 30/03/2010

. Inondations, coulées de boue et mouvement de terrain du 25 au 29 décembre 1999 ; Arrêté du 29/12/1999

Cyclo Itinéraires Cyclotouristiques

. cyclo058 "Le Mont Violette", Secteur "Audomarois", 29 km, 2 h 50 mn, départ : Grand'Place 62830 Samer

EP Édifice à valeur patrimoniale

. Calvaire Maxime

. Eglise du XVème

. Ferme de Séquières du XVIIème

. Manoir de 1650

GR Itinéraire de grande randonnée et de promenade

. E6

. GR 121

. GR 127 A

ICPEa Installation Classée agricole

. DESENCLOS Paul, Route Nationale [Vaches Laitières] (Déclaration) [DSV]

. EARL DES DALLES, Hameau de Dalles [Vaches Laitières] (Déclaration) [DSV]

. GAEC DE FASSURNE, 78 Hameau de Fassurne, Site n° 1 [Vaches Laitières, Génisses] [Déclaration] [Dérogação à distance, Récépissé du 19 octobre 2006] [Préfecture Installations Classées 10-2006]

. GAEC DE LA FERME DE SEQUIERES (MARTEL Pierre), Hameau de Sequière [Vaches Laitières] (Déclaration, Récépissé du 17 février 2006) [Dérogação à distance, Arrêté du 13 avril 2007] [Préfecture Installations Classées 05-2007]

- . GAEC MAILLARD (de Widehem), 237 Rue de l'école, Site n° 2 [Bovins à l'engraissement] [Déclaration, Récépissé du 21 juin 2007] [Dérogation à distance, Arrêté du 30 janvier 2008] [Préfecture Installations Classées 10-2007]
- . MAILLARD DULOT Henri, Hameau de Fasurne [Vaches Laitières] (Déclaration) [DSV]

- ICPEa Installation Classée agricole
- . MARETTE PIQUE Ludovic, 118 Rue du Château [Vaches Laitières, Vaches Allaitantes] (Déclaration, Récépissé du 12 décembre 2005) [Dérogation à distance, Arrêté du 12 décembre 2005 et du 30 mai 2008] [Préfecture Installations Classées 06-2008]
- ICPEi Installation Classée industrielle
- . E.R.D.F., Poste "Lacres village" - (exploitation d'équipements électriques - teneur en PCB comprise entre 50 ppm et 500ppm) [Déclaration, Récépissé du 27 janvier 2011] [Préfecture Installations Classées 09-2011]
 - . E.R.D.F., Poste "Les songes" - (exploitation d'équipements électriques - teneur en PCB comprise entre 50 ppm et 500ppm) [Déclaration, Récépissé du 27 janvier 2011] [Préfecture Installations Classées 09-2011]
- INT2 Protection des cimetières militaires
- . Churchyard 3 tombes (Source CWGC) Anglais
- Lba Loi Barnier
- . RD 901 (RGC) : Application des 75 mètres
- TMD Transport de matières dangereuses
- ZA Zonage archéologique
- . Arrêté préfectoral du 15/06/2004 portant délimitation des zones archéologiques
- ZICO Zone d'Importance Communautaire pour les Oiseaux
- . Plateaux agricoles des environs de Frencq (62NC05)
- ZNIEF1 Zone Naturelle d'Intérêt Ecologique, Faunistique et Floristique
- . Bois de l'Eperche, coteau de Longfossé et pelouse du Molinet (n° 35-04)
 - . Côteaux crayeux de Nesles Verlincthun, bois de Tingry et motte féodale (n° 35-05)
- ZNIEF2 Zone Naturelle d'Intérêt Ecologique, Faunistique et Floristique
- . La Cuesta du Boulonnais entre Neufchâtel-Hardelot et Colembert (n° 35)
 - . La vallée de la Course et ses versants (n° 42)
- ZZAUTR Autre information
- . La commune est concernée par le risque lié aux munitions anciennes de guerre (obus, mines et autres engins de guerre)
 - . La commune est concernée par un aléa de retrait-gonflement nul à faible
 - . La commune est concernée par un aléa sismique de niveau faible (zone de sismicité 2)

--> **Observations**

--> **Taxes d'urbanisme et Participations**

Taxe Locale d'Equipement : Oui

Participation de raccordement à l'égoût : Non

Plafond Légal de Densité : Non Taux : 0

Participation voirie et réseaux : Oui

--> **Droits de Prémption**

DPU : Non

ZAD : Non

ENSD : Non

--> **ZAC**

EAU

--> **SDAGE** Artois-Picardie approuvé le 20/11/2009

--> **SAGE** : - de la Canche approuvé le 03/10/2011

- du bassin côtier du Boulonnais approuvé le 04/02/2004 et révisé le 09/01/2013

--> **Eaux pluviales**

--> **Eaux usées**

HABITAT

--> **PLH**

--> **Dispositions particulières**

DECHETS

--> **Appartenance à un syndicat**

--> **Site de traitement des déchets**

DIVERS (Transport, commerces,...)

--> Commune éligible à l'ATESAT : Oui

--> PDU

Coordination territoriale : **COTE D'OPALE**
 Bureau ADS : BOULOGNE Antenne ADS :
 Commune instructrice : Non

Sous-Préfecture : BOULOGNE
 Canton : DESVRES
 Population 1999 : 180

Cadastre numérisé :**Établissement Public de Coopération Intercommunale**

- Schéma de Cohérence Territoriale -> date : 02/09/2013
 nom : SCoT du Boulonnais
- P.L.U. : PLUi Cté Cnes Desvres-Samer prescrit le 09/12/2010
- Communauté (ou EPCI) : Communauté de Communes de Desvres-Samer (Compétence Urbanisme : Schéma de Cohérence Territoriale [SCoT], Plan Locaux d'Urbanisme [PLU], Cartes Communales)

URBANISME**--> PLU**

Prescription le 09/12/2010
 Dernière révision générale prescrite le
 Révision du PLU Annulé le

1ère approbation le
 Révision approuvée le

--> Carte Communale

Décidée le

Approuvée le

- > Dispositions particulières :** - Commune concernée par l'article L 122-2 du C.U.
 - Décret n°2013-1163 du 14 décembre 2013 portant classement du parc naturel régional des Caps et marais d'Opale jusqu'au 18 décembre 2025

--> SERVITUDES

- AC1 Monument historique classé ou inscrit
 . Classé Eglise Saint Michel 19/11/1910
- AS1 Protection des captages d'eaux potables
 . Périmètre de protection éloignée du captage F5 à Bellebrune (BRGM 00104X0158r) du SI de la Région de Colymbert ; X=560,994 ; Y=2639,180 ; Z=+43 ; DUP le 26/06/2012
 . Périmètre de protection rapprochée et éloignée du captage F4 à Bellebrune (BRGM 00104x0156) du SI de la Région de Colymbert à Bellebrune, Lieudit "Chocquet", X = 561,34 ; Y = 1338,92 , AP du 24/11/2003
- EL7 Alignement
 . RD 127 du PR 31+173 au PR 32+082

--> OBLIGATIONS

- CATNAT Arrêté portant constatation de Catastrophe Naturelle
 . Inondations et coulées de boue du 21 novembre 2000 ; Arrêté du 19/12/2000
 . Inondations et coulées de boue du 26 au 27 novembre 2009 ; Arrêté du 30/03/2010
 . Inondations et coulées de boue du 31 octobre au 01 novembre 1998 ; Arrêté du 29/12/1998
 . Inondations et coulées de boue et mouvement de terrain du 25 au 29 décembre 1999 ; Arrêté du 29/12/1999
- Cyclo Itinéraires Cyclotouristiques
 . cyclo056 "Le Bocage", Secteur "Audomarois", 42 km, 4 h 15 mn, départ : Maison du Parc Naturel Régional 62142 Le Wast
 . cyclo059 "Mer du Nord", traversant le Département
- EP Édifice à valeur patrimoniale
 . Ancienne école de filles 1750, transformée en château
- GR Itinéraire de grande randonnée et de promenade
 . E3
- ICPEa Installation Classée agricole
 . LACHERE Denis, Rue Belle Houlefort [Vaches Laitières] (Déclaration) [DSV]
 . LACHERE Denis, Rue Principale [Canards, Oies, Poulets, Dindes] (Autorisation) [DSV]
- ICPEi Installation Classée industrielle
 . E.R.D.F., Poste "Le Coquillot" - (exploitation d'équipements électriques - teneur en PCB comprise entre 50 ppm et 500ppm) [Déclaration, Récépissé du 27 janvier 2011] [Préfecture Installations Classées 09-2011]
- Lba Loi Barnier
 . RD 127 (RGC) : Application des 75 mètres
- PPRp Plan de Prévention des Risques Prescrit

. PPR Inondation de la Vallée du Wimereux prescrit le 30/08/2010

TMD Transport de matières dangereuses

ZA Zonage archéologique

. Arrêté préfectoral du 15/06/2004 portant délimitation des zones archéologiques

ZNIEF1 Zone Naturelle d'Intérêt Ecologique, Faunistique et Floristique

. Réservoir biologique du Wimereux (n° 50-06)

ZNIEF2 Zone Naturelle d'Intérêt Ecologique, Faunistique et Floristique

. Complexe bocager du Bas Boulonnais et de la Liane (n° 50)

ZZAUTR Autre information

. La commune est concernée par le risque lié aux munitions anciennes de guerre (obus, mines et autres engins de guerre)

. La commune est concernée par un aléa de retrait-gonflement nul à moyen

. La commune est concernée par un aléa sismique de niveau faible (zone de sismicité 2)

--> **Observations**

--> **Taxes d'urbanisme et Participations**

Taxe Locale d'Equipement : Oui

Participation de raccordement à l'égoût : Non

Plafond Légal de Densité : Non Taux : 0

Participation voirie et réseaux : Oui

--> **Droits de Prémption**

DPU : Non

ZAD : Non

ENSD : Non

--> **ZAC**

EAU

--> **SDAGE** Artois-Picardie approuvé le 20/11/2009

--> **SAGE** du bassin côtier du Boulonnais approuvé le 04/02/2004 et révisé le 09/01/2013

--> **Eaux pluviales**

--> **Eaux usées**

HABITAT

--> **PLH**

--> **Dispositions particulières**

DECHETS

--> **Appartenance à un syndicat**

--> **Site de traitement des déchets**

DIVERS (Transport, commerces....)

--> **Commune éligible à l'ATESAT** : Oui

--> **PDU**

Coordination territoriale : **COTE D'OPALE**

Bureau ADS : BOULOGNE Antenne ADS :

Commune instructrice : Non

Sous-Préfecture : BOULOGNE

Canton : DESVRES

Population 1999 : 1226

Cadastre numérisé :**Établissement Public de Coopération Intercommunale**

- Schéma de Cohérence Territoriale -> date : 02/09/2013

nom : SCoT du Boulonnais

- P.L.U. : PLUi Côté Cnes Desvres-Samer prescrit le 09/12/2010

- Communauté (ou EPCI) : Communauté de Communes de Desvres-Samer (Compétence Urbanisme : Schéma de Cohérence Territoriale [SCoT], Plan Locaux d'Urbanisme [PLU], Cartes Communales)

URBANISME**--> PLU**

Prescription le 20/12/1983

1ère approbation le 12/06/1987

Dernière révision générale prescrite le 09/12/2010

Révision approuvée le 22/09/2006

Révision du PLU Annulé le

--> Carte Communale

Décidée le

Approuvée le

--> Dispositions particulières : - Commune concernée par l'article L 122-2 du C.U.

- Décret n°2013-1163 du 14 décembre 2013 portant classement du parc naturel régional des Caps et marais d'Opale jusqu'au 18 décembre 2025

--> SERVITUDES

- AS1 Protection des captages d'eaux potables
 . Périmètres Rapproché et Eloigné du Captage du SIVOM de l'Agglomération Boulonnaise [2], Lieudit "Le Molinet et La Darrée" à Samer (n° BRGM 00108x0004), AP du 30/01/1986
- EL7 Alignement
 . RD 204 du PR 19+489 au PR 20+522
- I3 Canalisation de transport de gaz
 . Canalisation Courset - Wimille (Diamètre 300) + Longfosse DP (diamètre 100) [GDF]
- I4 Ligne ou canalisation électrique H.T.
 . Ligne 90 kV Desvres-Lumbres (RTE/EDF)
 . Ligne 90 kV Desvres-Samer (RTE/EDF)
- PT3 Ligne téléphonique
 . Câble National HF 144/02 Lillers-Boulogne
 . Câble Régional BF Boulogne-Desvres
- T1 Voie Ferrée
 . Ligne Saint Omer-Hesdigneul

--> OBLIGATIONS

- AD Autorisation de Défrichement (superficie supérieure à 2 ha)
- APB Arrêté de Protection de Biotope
 . Protection de Biotope des Côteaux Calcaires du Boulonnais (26/02/1987)
- ATB Axe Terrestre Bruyant
 . RD 341 (niveau 4 - largeur 30m) Section du PR 85 + 0 au PR 85 + 535 [AP du 23/08/2002 modifié le 13/01/2003]
 . RD 341 (niveau 4 - largeur 30m) Section du PR 86 + 738 au PR 86 + 818 [AP du 23/08/2002 modifié le 13/01/2003]
- CATNAT Arrêté portant constatation de Catastrophe Naturelle
 . Inondations et coulées de boue du 09 mai 2000 ; Arrêté du 03/08/2000
 . Inondations et coulées de boue du 19 décembre 1993 au 28 février 1994 ; Arrêté du 06/06/1994
 . Inondations et coulées de boue du 20 janvier au 25 février 1988 ; Arrêté du 07/04/1988
 . Inondations, coulées de boue et mouvement de terrain du 25 au 29 décembre 1999 ; Arrêté du 29/12/1999
- Cyclo Itinéraires Cyclotouristiques
 . cyclo057 "La Cité des Potiers", Secteur "Audomarois", 31 km, 3 h 15 mn, départ : Place Léon Blum 62240 Desvres
- EP Edifice à valeur patrimoniale
 . Eglise Saint Pierre, choeur gothique flamboyant, nef du 17ème
 . Manoir du Mauroy, 18ème restauré

- GR Itinéraire de grande randonnée et de promenade
- . GRP Boulonnais
 - . GRP Haut-Pays
- I3a Canalisation GDF Abandonnée
- . Canalisation Courset - Nesles (Diamètre 200) [GDF]
 - . Canalisation Longfossé - Desvres [GDF]
- ICPEa Installation Classée agricole
- . EARL DE LA FERME SAINTE GERTRUDE, 44 Route du Rossignol [Bovins à l'engraissement] [Déclaration, Récépissé du 23 mars 2007] [Préfecture Installations Classées 03-2007]
 - . EARL DE LA FERME SAINTE GERTRUDE, 44 Route du Rossignol [Vaches Laitières] (Déclaration, Récépissé du 03 décembre 1997) [Préfecture Installations Classées 03-2007]
 - . EARL RENARD, 3 Chemin de la Garde [Porcs] [Déclaration Récépissé du 16 décembre 2000]
 - . FRANTSOVICH Jean, 64 Route de la Brasserie [Bovins à l'engraissement] [Déclaration Récépissé du 20 avril 2006] [Préfecture Installations Classées 05-2006]
 - . GAEC MARTIN, 129 Rue Jean Jacques [Vaches Laitières] [Déclaration, Récépissé du 22 novembre 2006] [Préfecture Installations Classées 11-2006]
 - . SAUVAGE Albert, rue de la Brasserie [Lapins] (Autorisation AP du 06 décembre 1997) [DSV]
- ICPEI Installation Classée industrielle
- . CCDS (Communauté de communes Desvres-Samer), déchetterie [Déclaration Récépissé du 14/10/1998]
 - . E.R.D.F., Poste "Cour Caron" - (exploitation d'équipements électriques - teneur en PCB comprise entre 50 ppm et 500ppm) [Déclaration, Récépissé du 27 janvier 2011] [Préfecture Installations Classées 09-2011]
 - . E.R.D.F., RN 341 - Poste "Tête de Loup" - (exploitation d'équipements électriques - teneur en PCB comprise entre 50 ppm et 500ppm) [Déclaration, Récépissé du 27 janvier 2011] [Préfecture Installations Classées 09-2011]
 - . E.R.D.F., rue des Broussailles - Poste "Village Longfosse" - (exploitation d'équipements électriques - teneur en PCB comprise entre 50 ppm et 500ppm) [Déclaration, Récépissé du 27 janvier 2011] [Préfecture Installations Classées 09-2011]
 - . PAREA - SIMPLY MARKET, (Station Service) (Déclaration, récépissés des 24/02/03 et 21/10/14)
 - . SA MAGMA, Station Service
 - . Sté DESVRES, Route de Samer, Lieudit "Le Rossignol" (Fabrique de carrelage, Récépissé de cessation d'activités avec obligation de garder en mémoire l'usage industriel du site du 02/06/2014)
- Lba Loi Barnier
- . RD 341(RGC) : Application des 75 mètres
 - . RD 52 (RGC) : Application des 75 mètres
- TMD Transport de matières dangereuses
- ZA Zonage archéologique
- . Arrêté préfectoral du 15/06/2004 portant délimitation des zones archéologiques
- ZNIEF1 Zone Naturelle d'Intérêt Ecologique, Faunistique et Floristique
- . Bois de l'Eperche, côteau de Longfosse et pelouse du Molinet (n° 35-04)
 - . Forêt domaniale de Desvres (n° 50-02)
 - . Réservoir biologique de la Liane (n° 50-07)
- ZNIEF2 Zone Naturelle d'Intérêt Ecologique, Faunistique et Floristique
- . Complexe bocager du Bas Boulonnais et de la Liane (n° 50)
 - . La Cuesta du Boulonnais entre Neufchâtel-Hardelot et Colembert (n° 35)
 - . La Vallée de la Course et ses versants (n° 42)
- ZSC Zone Spéciale de Conservation constitutif du réseau NATURA 2000
- . Site FR3100484 "Pelouse et bois neutrocalcicoles de la Cuesta Sud du Boulonnais" - Site 11 (Arrêté Ministériel du 13/04/2007)
- ZZAUTR Autre information
- . La commune est concernée par le risque lié aux munitions anciennes de guerre (obus, mines et autres engins de guerre))
 - . La commune est concernée par un aléa de retrait-gonflement nul à fort
 - . La commune est concernée par un aléa sismique de niveau faible (zone de sismicité 2)
 - . Poste Desvres 90/15 KV (G.E.T. Artois)

--> **Observations**

--> **Taxes d'urbanisme et Participations**

Taxe Locale d'Équipement : Non

Plafond Légal de Densité : Non Taux : 0

Participation de raccordement à l'égoût : Non

Participation voirie et réseaux : Oui

--> **Droits de Prémption**

DPU : Oui

ZAD : Non

ENSD : Non

DPU Droit de préemption urbain

Institution : 12/06/1987, Zones concernées à ce jour : U et NA, Dernière délibération : 14/02/1998, Préempteur :
Commune

--> **ZAC**

EAU

--> **SDAGE** Artois-Picardie approuvé le 20/11/2009

--> **SAGE** du bassin côtier du Boulonnais approuvé le 04/02/2004 et révisé le 09/01/2013

--> **Eaux pluviales**

--> **Eaux usées**

HABITAT

--> **PLH**

--> **Dispositions particulières**

DECHETS

--> **Appartenance à un syndicat**

--> **Site de traitement des déchets**

DIVERS (Transport, commerces....)

--> **Commune éligible à l'ATESAT** : Oui

--> **PDU**

Coordination territoriale : **COTE D'OPALE**

Bureau ADS : BOULOGNE Antenne ADS :

Commune instructrice : **Non**

Sous-Préfecture : BOULOGNE

Canton : DESVRES

Population 1999 : 117

Cadastre numérisé :**Établissement Public de Coopération Intercommunale**

- Schéma de Cohérence Territoriale -> date : 02/09/2013

nom : SCoT du Boulonnais

- P.L.U. : PLUj Cté Cnes Desvres-Samer prescrit le 09/12/2010

- Communauté (ou EPCI) : Communauté de Communes de Desvres-Samer (Compétence Urbanisme : Schéma de Cohérence Territoriale [SCoT], Plan Locaux d'Urbanisme [PLU], Cartes Communales)

URBANISME**--> PLU**

Prescription le 09/12/2010

Dernière révision générale prescrite le

Révision du PLU Annulé le

1ère approbation le

Révision approuvée le

--> Carte Communale

Décidée le

Approuvée le

--> Dispositions particulières : - Commune concernée par l'article L 122-2 du C.U.
 - Décret n°2013-1163 du 14 décembre 2013 portant classement du parc naturel régional des Caps et marais d'Opale jusqu'au 18 décembre 2025

--> SERVITUDES

EL7 Alignement

. RD 252 du PR 7+867 au PR 8+253

. RN 42

PT2 Servitude radio-électrique de protection contre les obstacles

. Liaison Hertzienne Boulogne-Lens1, Tronçon Saint Martin Boulogne-Alquines, Couloir de 200 m, Décret du 16/02/93
(Gestionnaire : France Telecom – Lens)

PT3 Ligne téléphonique

. Câble UP 6260

--> OBLIGATIONS

AD Autorisation de Défrichement (superficie supérieure à 2 ha)

ATB Axe Terrestre Bruyant

. RN 42 (niveau 3 - largeur 100m) du PR 35 + 890 au PR 37 + 765, AP du 14/11/2001 modifié le 21/07/2011

CATNAT Arrêté portant constatation de Catastrophe Naturelle

. Inondations, coulées de boue et mouvement de terrain du 25 au 29 décembre 1999 ; Arrêté du 29/12/1999

CCS Carrières et Cavités Souterraines

. Carrière d'argile Lieudit "La Place"

EP Edifice à valeur patrimoniale

. Eglise Saint-Sylvestre : chœur et tour fortifiée d'environ 1610

GR Itinéraire de grande randonnée et de promenade

. GRP Boulonnais

ICPEa Installation Classée agricole

. EARL DE LA CONSERVERIE, 13 Rue de Brunembert [60 Vaches Laitières] [Déclaration, Récepissé 27/01/2006]
[Préfecture - Installations Classées 03-2013]

ICPEi Installation Classée industrielle

. E.R.D.F., Poste "Église" - (exploitation d'équipements électriques - teneur en PCB comprise entre 50 ppm et 500ppm)
[Déclaration, Récepissé du 27 janvier 2011] [Préfecture Installations Classées 09-2011]

Lba Loi Barnier

. RN 42 (RGC) : Application des 75 mètres

SIC Site d'Intérêt Communautaire constitutif du réseau NATURA 2000

. Site FR3100485 "Pelouse et bois neutrocalcicoles des Cuestas du Boulonnais et du pays de Licques et forêt de Guînes"
- Site 12

TMD Transport de matières dangereuses

- ZA Zonage archéologique
 . Arrêté préfectoral du 15/06/2004 portant délimitation des zones archéologiques
- ZNIEF1 Zone Naturelle d'Intérêt Ecologique, Faunistique et Floristique
 . Bocage d'Henneveux (n° 50-08)
- ZNIEF1 Zone Naturelle d'Intérêt Ecologique, Faunistique et Floristique
 . Pelouses crayeuses de Nabringhen et Mont Saint-Sylvestre (n° 35-01)
- ZNIEF2 Zone Naturelle d'Intérêt Ecologique, Faunistique et Floristique
 . Boutonnière du Pays de Licques (n° 33)
 . Complexe bocager du Bas Boulonnais et de la Liane (n° 50)
 . La Cuesta du Boulonnais entre Neufchâtel-Hardelot et Colembert (n° 35)
- ZZAUTR Autre information
 . La commune est concernée par le risque lié aux munitions anciennes de guerre (obus, mines et autres engins de guerre)
 . La commune est concernée par un aléa de retrait-gonflement nul à fort
 . La commune est concernée par un aléa sismique de niveau faible (zone de sismicité 2)
 . Poste Longuenesse 225/90 KV (G.E.T. Artois)
 . Poste Saint Omer 90/15 KV (G.E.T. Artois)

--> **Observations**

--> **Taxes d'urbanisme et Participations**

Taxe Locale d'Equipement : Oui

Participation de raccordement à l'égoût : Non

Plafond Légal de Densité : Non Taux : 0

Participation voirie et réseaux : Oui

--> **Droits de Prémption**

DPU : Non

ZAD : Non

ENSD : Non

--> **ZAC**

EAU

--> **SDAGE** Artois-Picardie approuvé le 20/11/2009

--> **SAGE** du bassin côtier du Boulonnais approuvé le 04/02/2004 et révisé le 09/01/2013

--> **Eaux pluviales**

--> **Eaux usées**

HABITAT

--> **PLH**

--> **Dispositions particulières**

DECHETS

--> **Appartenance à un syndicat**

--> **Site de traitement des déchets**

DIVERS (Transport, commerces....)

--> **Commune éligible à l'ATESAT** : Oui

--> **PDU**

Coordination territoriale : COTE D'OPALE

Bureau ADS : BOULOGNE Antenne ADS :

Commune instructrice : Non

Sous-Préfecture : BOULOGNE

Canton : DESVRES

Population 1999 : 464

Cadastre numérisé :**Établissement Public de Coopération Intercommunale**

- Schéma de Cohérence Territoriale -> date : 02/09/2013

nom : SCoT du Boulonnais

- P.L.U. : PLUi Cté Cnes Desvres-Samer prescrit le 09/12/2010

- Communauté (ou EPCI) : Communauté de Communes de Desvres-Samer (Compétence Urbanisme : Schéma de Cohérence Territoriale [SCoT], Plan Locaux d'Urbanisme [PLU], Cartes Communales)

URBANISME

--> PLU

Prescription le 09/12/2010

1ère approbation le

Dernière révision générale prescrite le

Révision approuvée le

Révision du PLU Annulé le

--> Carte Communale

Décidée le 30/03/2005

Approuvée le 19/05/2011

--> Dispositions particulières : Décret n°2013-1163 du 14 décembre 2013 portant classement du parc naturel régional des Caps et marais d'Opale jusqu'au 18 décembre 2025

--> **SERVITUDES**

- EL7 Alignement
- . RD 204 du PR 11+320 au PR 12+073
 - . RD 254 du PR 17+517 au PR 18+265
- I4 Ligne ou canalisation électrique H.T.
- . Ligne 2x400 kV Argoeuves-Mandarins (RTE/EDF)
- PT1 Protection des centres de réception radio-électrique contre les perturbations électro-magnétiques
- . Centre de Lottinghen (Zone de Garde et/ou de Protection de 500 et/ou 1500 mètres), Décret du 10/09/98 (Gestionnaire : ANFR/DTCS)
- PT2 Servitude radio-électrique de protection contre les obstacles
- . Station de Lottinghen (zone primaire de dégagement), Rayon de 400 mètres, Décret du 21/07/99 (Gestionnaire : ANFR/DTCS)
 - . Station de Lottinghen (zone secondaire de dégagement), Rayon de 2000 mètres, Décret du 21/07/99 (Gestionnaire : ANFR/DTCS)
- PT3 Ligne téléphonique
- . Câble National F 130 Saint Omer-Boulogne
- T1 Voie Ferrée
- . Ligne St-Omer-Hesdigneul

--> **OBLIGATIONS**

- AD Autorisation de Défrichement (superficie supérieure à 2 ha)
- CATNAT Arrêté portant constatation de Catastrophe Naturelle
- . Inondations et coulées de boue du 13 au 15 novembre 1991; Arrêté du 21/09/1992
 - . Inondations, coulées de boue et mouvement de terrain du 25 au 29 décembre 1999; Arrêté du 29/12/1999
 - . Mouvements de terrain différentiels consécutifs à la sécheresse et à la réhydratation des sols du 01 janvier au 31 décembre 1996; Arrêté du 30/04/2003
- Cyclo Itinéraires Cyclotouristiques
- . cyclo007 "Les Monts et Vallées", Secteur "Audomarois", 36 km, 3 h 30 mn, départ : Place de la Chapelle 62380 Seninghem
- EP Edifice à valeur patrimoniale
- . Eglise Sts-Fuscien-Gentien-et-Victoric
 - . Vallée du Boulonnais
 - . Vestiges gallo-romains
- GR Itinéraire de grande randonnée et de promenade
- . GR 127 B

- . GRP Haut Pays
- ICPEa Installation Classée agricole
 - . DUCROCQ Aurélie, 26 rue du Courbot [240 veaux de boucherie] [Déclaration, Récépissé du 30 janvier 2012] [Préfecture Installations Classées 02-2012]
- ICPEa Installation Classée agricole
 - . EARL DU TRONQUOIS, 21 Impasse du Tronquois (54 vaches laitières) [Déclaration, Récépissé du 14 septembre 2012] [Préfecture Installations Classées 10-2012]
 - . EARL DU TRONQUOIS, 21 Impasse du Tronquois (77 bovins engraissement) [Déclaration, Récépissé du 14 septembre 2012] [Préfecture Installations Classées 10-2012]
 - . EARL LEMAIRE-LEBAS [Vaches Laitières et Bovins à l'engraissement] [Déclaration] [DSV]
 - . EARL MARTEL SPECQ, Rue du Voyeux [Vaches Allaitantes, Vaches Laitières] (Déclaration) [DSV]
 - . GAEC DE BERGNEULLES, Rue de la Gare [Vaches Laitières, Bovins à l'engraissement] (Déclaration) [Préfecture Installations Classées 08-2005]
 - . GAEC DE LA ROUCHERIE, route de Desvres [120 vaches laitières et 110 bovins à l'engraissement] [Déclaration, Récépissé du 20 janvier 2012] [Préfecture Installations Classées 01-2012]
 - . GAEC SAINT GEORGES, 25 Route de Quesques [Vaches Laitières, Vaches Allaitantes, Bovins à l'engraissement] (Déclaration, Récépissé du 17 mars 2006) [Dérogation à distance, Récépissé du 25 janvier 2007] [Préfecture Installations Classées 01-2007]
 - . REGNAULT Lucien, Rue de la Gare [Vaches Allaitantes, Vaches Laitières] (Déclaration) [DSV]
- ICPEi Installation Classée industrielle
 - . E.R.D.F.- Poste "Lotissement Cimenterie" - (exploitation d'équipements électriques - teneur en PCB comprise entre 50 ppm et 500ppm) [Déclaration, Récépissé du 27 janvier 2011] [Préfecture Installations Classées 09-2011]
 - . E.R.D.F., Mont de Coupe - Poste "Les Voyeux" - (exploitation d'équipements électriques - teneur en PCB comprise entre 50 ppm et 500ppm) [Déclaration, Récépissé du 27 janvier 2011] [Préfecture Installations Classées 09-2011]
 - . E.R.D.F., Poste "Tête de vache" - (exploitation d'équipements électriques - teneur en PCB comprise entre 50 ppm et 500ppm) [Déclaration, Récépissé du 27 janvier 2011] [Préfecture Installations Classées 09-2011]
 - . E.R.D.F., rue du Vivier - Poste "Terre Bara" - (exploitation d'équipements électriques - teneur en PCB comprise entre 50 ppm et 500ppm) [Déclaration, Récépissé du 27 janvier 2011] [Préfecture Installations Classées 09-2011]
- INT2 Protection des cimetières militaires
 - . Cimetière Communal, Carré Militaire Français 1 tombe (Source SEAC) Français
- PE Protection de l'environnement
 - . Vieil Arbre "Le Buisson de Mai"
- PT1p Projet de servitude Transmission radioélectr. protection contre les perturbations électromagnétiques
 - . SH DE LOTTINGHEN et Périmètres 1500m & 500m
- SA Sites archéologiques
 - . Site paléolithique Lieudit "La Cimenterie"
- TMD Transport de matières dangereuses
- ZA Zonage archéologique
 - . Arrêté préfectoral du 15/06/2004 portant délimitation des zones archéologiques
- ZNIEF1 Zone Naturelle d'Intérêt Ecologique, Faunistique et Floristique
 - . Bois des Monts, Mont Graux, Mont-Hulin, Mont de la Calique et anciennes carrières du Mont-Pelé à Desvres (n° 35-06)
- ZNIEF2 Zone Naturelle d'Intérêt Ecologique, Faunistique et Floristique
 - . Complexe bocager du Bas Boulonnais et de la Liane (n° 50)
 - . La Cuesta du Boulonnais entre Neufchâtel-Hardelot et Colembert (n° 35)
 - . La Vallée du Bléquin et les vallées sèches adjacentes au ruisseau d'Acquin (n° 31)
- ZSC Zone Spéciale de Conservation constitutif du réseau NATURA 2000
 - . Site FR3100484 "Pelouse et bois neutrocalcoles de la Cuesta Sud du Boulonnais" - Site 11 (Arrêté Ministériel du 13/04/2007)
- ZZAUTR Autre information
 - . La commune est concernée par le risque lié aux munitions anciennes de guerre (obus, mines et autres engins de guerre)
 - . La commune est concernée par un aléa de retrait-gonflement nul à fort
 - . La commune est concernée par un aléa sismique de niveau faible (zone de sismicité 2)

--> **Observations**

--> **Taxes d'urbanisme et Participations**

Taxe Locale d'Equipement : Non

Plafond Légal de Densité : Non Taux : 0

Participation de raccordement à l'égoût : Non

Participation voirie et réseaux : Oui

--> **Droits de Prémption**

DPU : Non

ZAD : Non

ENSD : Non

--> **ZAC**

EAU

--> **SDAGE** Artois-Picardie approuvé le 20/11/2009

--> **SAGE** du bassin côtier du Boulonnais approuvé le 04/02/2004 et révisé le 09/01/2013

--> **Eaux pluviales**

--> **Eaux usées**

HABITAT

--> **PLH**

--> **Dispositions particulières**

DECHETS

--> **Appartenance à un syndicat**

--> **Site de traitement des déchets**

DIVERS (Transport, commerces,...)

--> **Commune éligible à l'ATESAT : Oui**

--> **PDU**

- CCS Carrières et Cavités Souterraines
. Carrière d'Argile
- Cyclo Itinéraires Cyclotouristiques
. cyclo056 "Le Bocage", Secteur "Audomarois", 42 km, 4 h 15 mn, départ : Maison du Parc Naturel Régional 62142 Le Wast
- DEC Décharge
- DEC Décharge
. FRANCE DECHETS MENNEVILLE (SITA FD) - ancienne décharge de classe 1 (5,5ha)
- EP Edifice à valeur patrimoniale
. Eglise Saint Omer de 1733 de style néo-gothique
. Fontaine de dévotion Sainte-Isbergue
. Nombreuses sources
. Site du mont Hulin
. Traces de l'ancien château fort
- ICPEa Installation Classée agricole
. GAEC DU CROCCQ EST (VIDOR Benoît), 20 Rue du Crocq [Vaches Laitières, Vaches Allaitantes] (Déclaration, Récépissé du 3 mars 200 et du 5 décembre 2008) [Dérogation à distance, Arrêté du 08 juillet 2009] [Préfecture Installations Classées 07-2009]
- ICPEi Installation Classée industrielle
. SA FRANCE DECHETS (Récupération et élimination de déchets)
- PPRp Plan de Prévention des Risques Prescrit
. PPR CATNAT, Type de risques Inondation, Prescrit le 28/12/2000
- SA Sites archéologiques
. Lieudit "Le Mont Graux" : tumulus
. Lieudit "Le Mont Hulin" : ouvrage en terre (Moyen-Age)
- SPp Sols Pollués
. SITA FD : Projet de SUP sur l'ancien site de stockage de déchets dangereux
- TMD Transport de matières dangereuses
- ZA Zonage archéologique
. Arrêté préfectoral du 15/06/2004 portant délimitation des zones archéologiques
- ZNIEF1 Zone Naturelle d'Intérêt Ecologique, Faunistique et Floristique
. Bois des Monts, Mont Graux, Mont-Hulin, Mont de la Calique et anciennes carrières du Mont-Pelé à Desvres (n° 35-06)
. Forêt domaniale de Desvres (n° 50-02)
- ZNIEF2 Zone Naturelle d'Intérêt Ecologique, Faunistique et Floristique
. Complexe bocager du Bas Boulonnais et de la Liane (n° 50)
. La Cuesta du Boulonnais entre Neufchatel-Hardelot et Colembert (n° 35)
- ZSC Zone Spéciale de Conservation constitutif du réseau NATURA 2000
. Site FR3100484 "Pelouse et bois neutrocalcicoles de la Cuesta Sud du Boulonnais" - Site 11 (Arrêté Ministériel du 13/04/2007)
- ZZAUTR Autre information
. La commune est concernée par le risque lié aux munitions anciennes de guerre (obus, mines et autres engins de guerre)
. La commune est concernée par un aléa de retrait-gonflement nul à fort
. La commune est concernée par un aléa sismique de niveau faible (zone de sismicité 2)

--> Observations

--> Taxes d'urbanisme et Participations

Taxe Locale d'Équipement : Oui Participation de raccordement à l'égoût : Non
Plafond Légal de Densité : Non Taux : 0 Participation voirie et réseaux : Oui

--> Droits de Prémption DPU : Non ZAD : Non ENSD : Oui

ENSD Espaces naturels sensibles départementaux
. Le Mont Hulin (n° 88) AP 29/12/1995

--> ZAC

EAU

- > SDAGE Artois-Picardie approuvé le 20/11/2009
- > SAGE du bassin côtier du Boulonnais approuvé le 04/02/2004 et révisé le 09/01/2013
- > Eaux pluviales
- > Eaux usées

HABITAT


- > PLH
- > Dispositions particulières

DECHETS

- > Appartenance à un syndicat
- > Site de traitement des déchets

DIVERS (Transport, commerces....)

- > Commune éligible à l'ATESAT : Oui
- > PDU



Coordination territoriale : **COTE D'OPALE**

Bureau ADS : BOULOGNE Antenne ADS :

Commune instructrice : **Non**

Sous-Préfecture : BOULOGNE

Canton : DESVRES

Population 1999 : 155

Cadastre numérisé :**Établissement Public de Coopération Intercommunale**

- Schéma de Cohérence Territoriale -> date : 02/09/2013

nom : SCoT du Boulonnais

- P.L.U. : PLUi Cté Cnes Desvres-Samer prescrit le 09/12/2010

- Communauté (ou EPCI) : Communauté de Communes de Desvres-Samer (Compétence Urbanisme : Schéma de Cohérence Territoriale [SCoT], Plan Locaux d'Urbanisme [PLU], Cartes Communales)

URBANISME--> **PLU**

Prescription le 31/03/2006

1ère approbation le 24/06/2010

Dernière révision générale prescrite le 09/12/2010

Révision approuvée le

Révision du PLU Annulé le

--> **Carte Communale**

Décidée le

Approuvée le

--> **Dispositions particulières** : - Commune concernée par l'article L 122-2 du C.U.
 - Décret n°2013-1163 du 14 décembre 2013 portant classement du parc naturel régional des Caps et marais d'Opale jusqu'au 18 décembre 2025

--> **SERVITUDES**

EL11 Interdiction d'accès grevant les propriétés limitrophes des routes express et des déviations d'agglomérations

. RN 42 (déviation)

JS1 Installation sportive dont le changement d'affectation est soumis à autorisation

PT3 Ligne téléphonique

. Câble National 410/06 Saint Omer-Boulogne

. Câble Régional UP 62/60 Colombert-Brunembert.

--> **OBLIGATIONS**

AD Autorisation de Défrichement (superficie supérieure à 2 ha)

APB Arrêté de Protection de Biotope

. Protection de Biotope des Côteaux Calcaires du Boulonnais (26/02/1987)

ATB Axe Terrestre Bruyant

. RN 42 (niveau 2 - largeur 250m) du PR 39 + 50 au PR 40 + 60, AP du 14/11/2001 modifié le 21/07/2011

. RN 42 (niveau 3 - largeur 100m) du PR 37 + 765 au PR 39 + 50, AP du 14/11/2001 modifié le 21/07/2011

CATNAT Arrêté portant constatation de Catastrophe Naturelle

. Inondations, coulées de boue et mouvement de terrain du 25 au 29 décembre 1999 ; Arrêté du 29/12/1999

CCS Carrières et Cavités Souterraines

. Carrière d'argile Lieudit "La Robache"

. Carrière de Marne Lieudit "Sentier du Mont"

Cyclo Itinéraires Cyclotouristiques

. cyclo059 "Mer du Nord", traversant le Département

EP Edifice à valeur patrimoniale

. Ancien calvaire

. Eglise Ste Marguerite 1570

. Nombreux ruisseaux

GR Itinéraire de grande randonnée et de promenade

. E3

. GRP Boulonnais

ICPEa Installation Classée agricole

. EARL CAZIN, 100 Route de Longueville [Génisses et Bovins à l'engraissement] (Déclaration) [Préfecture Installations Classées 7-2005]

. EARL CAZIN, Route de la Robache [Vaches Laitières] [Déclaration] [Préfecture Installations Classées 7-2005]

. EARL DE LA VALLEE, 32 Rue de la Vallée à Colembert [Bovins à l'engraissement] [Déclaration Récépissé du 11/04/2006] [Préfecture Installations Classées 05-2006]

- Lba Loi Barrier
. RN 42 (déviation) : Application des 100 mètres
- Lba Loi Barrier
. RN 42 (RGC) : Application des 75 mètres
- SIC Site d'Intérêt Communautaire constitutif du réseau NATURA 2000
. Site FR3100485 "Pelouse et bois neutrocalcicoles des Cuestas du Boulonnais et du pays de Licques et forêt de Guînes"
- Site 12
- TMD Transport de matières dangereuses
- ZA Zonage archéologique
. Arrêté préfectoral du 15/06/2004 portant délimitation des zones archéologiques
- ZNIEF1 Zone Naturelle d'Intérêt Ecologique, Faunistique et Floristique
. Bocage d'Henneveux (n° 50-08)
. Bois de Haut, Bois de l'Enclos et côteaux adjacents (n° 33-01)
. Pelouses crayeuses de Nabringhen et Mont Saint-Sylvestre (n° 35-01)
- ZNIEF2 Zone Naturelle d'Intérêt Ecologique, Faunistique et Floristique
. Boutonnière du Pays de Licques (n° 33)
. La Cuesta du Boulonnais entre Neufchâtel-Hardelot et Colembert (n° 35)
. Le complexe bocager du Bas-Boulonnais et de la Liane (n° 50)
- ZZAUTR Autre information
. La commune est concernée par le risque lié aux munitions anciennes de guerre (obus, mines et autres engins de guerre)
. La commune est concernée par un aléa de retrait-gonflement nul à fort
. La commune est concernée par un aléa sismique de niveau faible (zone de sismicité 2)

--> **Observations**

--> **Taxes d'urbanisme et Participations**

Taxe Locale d'Equipement : Non

Participation de raccordement à l'égoût : Non

Plafond Légal de Densité : Non Taux : 0

Participation voirie et réseaux : Oui

--> **Droits de Prémption**

DPU : Non

ZAD : Non

ENSD : Non

--> **ZAC**

EAU

--> **SDAGE** Artois-Picardie approuvé le 20/11/2009

--> **SAGE** du bassin côtier du Boulonnais approuvé le 04/02/2004 et révisé le 09/01/2013

--> **Eaux pluviales**

--> **Eaux usées**

HABITAT

--> **PLH**

--> **Dispositions particulières**

DECHETS

--> **Appartenance à un syndicat**

--> **Site de traitement des déchets**

DIVERS (Transport, commerces,...)

--> **Commune éligible à l'ATESAT** : Oui

--> **PDU**

Coordination territoriale : **COTE D'OPALE**

Bureau ADS : BOULOGNE Antenne ADS :

Commune instructrice : **Non**

Sous-Préfecture : BOULOGNE

Canton : DESVRES

Population 1999 : 559

Cadastre numérisé :**Établissement Public de Coopération Intercommunale**

- Schéma de Cohérence Territoriale -> date : 02/09/2013

nom : SCoT du Boulonnais

- P.L.U. : PLUj Cté Cnes Desvres-Samer prescrit le 09/12/2010

- Communauté (ou EPCI) : Communauté de Communes de Desvres-Samer (Compétence Urbanisme : Schéma de Cohérence Territoriale [SCoT], Plan Locaux d'Urbanisme [PLU], Cartes Communales)

URBANISME--> **PLU**

Prescription le 16/06/2008

1ère approbation le 01/12/2011

Dernière révision générale prescrite le 09/12/2010

Révision approuvée le

Révision du PLU Annulé le

--> **Carte Communale**

Décidée le

Approuvée le

--> **Dispositions particulières :** - Commune concernée par l'article L 122-2 du C.U.

- Décret n°2013-1163 du 14 décembre 2013 portant classement du parc naturel régional des Caps et marais d'Opale jusqu'au 18 décembre 2025

--> **SERVITUDES**

AS1 Protection des captages d'eaux potables

. Captage du SI de Quesques, Lieudit "Les Douze Mesures" (n° BRGM 00112x0053), AP du 27/08/1985

EL7 Alignement

. RD 204 du PR 7+950 au PR 8+492

. RD 254 du PR 16+500 au PR 17+000

. RD 254 E2 du PR 32+109 au PR 32+856

I4 Ligne ou canalisation électrique H.T.

. Ligne 2x400 kV Argoeuves-Mandarins (RTE/EDF)

PT1 Protection des centres de réception radio-électrique contre les perturbations électro-magnétiques

. Station de Alquines (Zone de Garde et/ou de Protection de 1000 et/ou 3000 mètres), Décret du 08/06/89 (Gestionnaire : France Telecom Lens)

--> **OBLIGATIONS**

AD Autorisation de Défrichement (superficie supérieure à 2 ha)

ATB Axe Terrestre Bruyant

. RN 42 (niveau 3 - largeur 100m) du PR 30 + 175 au PR 30 + 341, AP du 14/11/2001 modifié le 21/07/2011

CATNAT Arrêté portant constatation de Catastrophe Naturelle

. Inondations, coulées de boue et mouvement de terrain du 25 au 29 décembre 1999 ; Arrêté du 29/12/1999

Cyclo Itinéraires Cyclotouristiques

. cyclo007 "Les Monts et Vallées", Secteur "Audomarois", 36 km, 3 h 30 mn, départ : Place de la Chapelle 62380 Seninghem

. cyclo056 "Le Bocage", Secteur "Audomarois", 42 km, 4 h 15 mn, départ : Maison du Parc Naturel Régional 62142 Le Wast

EP Edifice à valeur patrimoniale

. Forêts

. L'ancien château

. Le Moulin

. Le presbytère de 1754

. L'Eglise Saint-Ursmer 1842

. Les vestiges celtiques et romains

. Nombreuses sources

. Une Croix de chemin

GR Itinéraire de grande randonnée et de promenade

. GR 127 B

ICPEa Installation Classée agricole

. BOULOGNE Yannick, 5 ruelle Matringhem (70 bovins à l'engrais) (Récépissé déclaration du 13/11/2014)

ICPEa Installation Classée agricole

- . CARLU Francis, 30 Rue du Pont [60 vaches laitières] [Déclaration, Récépissé du 03 août 2011] [Dérogation à distance du 30 janvier 2014] [Préfecture Installations Classées 02-2014]
- . DOUTRIAUX Joël, Le Verval, 29 Rue du Verval [Vaches Laitières] (Déclaration, Récépissé du 8 septembre 2005 et du 26 juillet 2007) [Dérogation à distance, Arrêté du 23 octobre 2008] [Préfecture Installations Classées 11-2008]
- . EARL HEUMEZ (HUMEZ Alain), de Haut-Loquin, Parcelles E N° 256 et 257 [Bovins à l'engraissement] (Déclaration, Récépissé du 11 décembre 2007) [Préfecture Installations Classées 12-2007]
- . LECOMTE Christophe, 24 Rue de la Creuse [Vaches Laitières, Vaches Allaitantes] [Déclaration, Récépissé du 30 décembre 2005 et du 25 mars 2008] [Dérogation à distance, AP du 8 janvier 2007] [Préfecture Installations Classées 03-2008]
- . MARTEL DACQUIN Jean-Claude, Hameau de Verlinghem [Veaux] (Déclaration) [DSV]
- . PRUVOST Roland, 49 Rue des Bidalanches [Vaches Laitières, Vaches Allaitantes] [Déclaration Récépissé du 4 juillet 2006] [Préfecture Installations Classées 07-2006]
- . PRUVOST Xavier, 54 Rue du Pont de Quesques [Bovins à l'engraissement, Veaux de Boucherie] [Déclaration, Récépissé du 22 juillet 2008 et du 8 octobre 2008] [Dérogation à distance, Arrêté du 23 octobre 2008] [Préfecture - Installations Classées 11-2008]
- . SENESCHAL FOURMANOIR M, Rue Languaigne [Vaches Laitières] (Déclaration) [DSV]
- . VASSEUR Laurence (ex HANQUEZ Michel), 23 Rue du Hameau - Le Verval [Elevage porcin] (Autorisation, AP du 4 février 1998) [Préfecture -Installations Classées 02-2014]
- . VASSEUR Laurence, 23 rue du Hameau - Le Verval [255 veaux de boucherie] [Déclaration, Récépissé du 4 mars 2014] [Dérogation à distance, AP du 07/11/2013 et 24/07/2014]

ICPEi Installation Classée industrielle

. E.R.D.F., Poste "Moulin Beutin" - (exploitation d'équipements électriques - teneur en PCB comprise entre 50 ppm et 500ppm) [Déclaration, Récépissé du 27 janvier 2011] [Préfecture Installations Classées 09-2011]

ppm

. E.R.D.F., rue Blaiselle - Poste "Le hure" - (exploitation d'équipements électriques - teneur en PCB comprise entre 50 et 500ppm) [Déclaration, Récépissé du 27 janvier 2011] [Préfecture Installations Classées 09-2011]

INT2 Protection des cimetières militaires

. Churchyard 1 tombe (Source CWGC) Anglais

Lba Loi Barnier

. RN42 (RGC) : Application des 75 mètres

TMD Transport de matières dangereuses

ZA Zonage archéologique

. Arrêté préfectoral du 15/06/2004 portant délimitation des zones archéologiques

ZNIEF1 Zone Naturelle d'Intérêt Ecologique, Faunistique et Floristique

. Les bois Court-Haut, Bois Roblin, Bois Forte Taille, Bois du Locquin, Bois de la Longue Rue et leurs lisières (n° 33-11)
. Mont de Brunembert et Coteau de Quesques (n° 35-03)

ZNIEF2 Zone Naturelle d'Intérêt Ecologique, Faunistique et Floristique

. Boutonnière du Pays de Licques (n° 33)
. Cuesta du Boulonnais entre Neufchâtel- Hardelot et Colembert (n° 35)
. La Vallée du Bléquin et les vallées sèches adjacentes au ruisseau d'Acquin (n° 31)
. Le complexe bocager du Bas Boulonnais et de la Liane (n° 50)

ZZAUTR Autre information

. La commune est concernée par le risque lié aux munitions anciennes de guerre (obus, mines et autres engins de guerre)

. La commune est concernée par un aléa de retrait-gonflement nul à fort

. La commune est concernée par un aléa sismique de niveau faible (zone de sismicité 2)

--> Observations

--> Taxes d'urbanisme et Participations

Taxe Locale d'Equipement : Non

Participation de raccordement à l'égoût : Non

Plafond Légal de Densité : Non Taux : 0

Participation voirie et réseaux : Oui

--> Droits de Prémption

DPU : Non

ZAD : Non

ENSD : Non

--> ZAC

EAU

--> SDAGE Artois-Picardie approuvé le 20/11/2009

--> SAGE du bassin côtier du Boulonnais approuvé le 04/02/2004 et révisé le 09/01/2013

--> Eaux pluviales

--> Eaux usées

HABITAT

--> PLH

--> Dispositions particulières

DECHETS


--> Appartenance à un syndicat

--> Site de traitement des déchets

DIVERS (Transport, commerces....)

--> Commune éligible à l'ATESAT : Oui

--> PDU



Coordination territoriale : **COTE D'OPALE**
 Bureau ADS : **BOULOGNE** Antenne ADS :
 Commune instructrice : **Non**

Sous-Préfecture : **BOULOGNE**
 Canton : **SAMER**
 Population 1999 : 354

Cadastre numérisé :**Établissement Public de Coopération Intercommunale**

- Schéma de Cohérence Territoriale -> date : 02/09/2013
 nom : SCoT du Boulonnais
- P.L.U. : PLUi Cté Cnes Desvres-Samer prescrit le 09/12/2010
- Communauté (ou EPCI) : Communauté de Communes de Desvres-Samer (Compétence Urbanisme : Schéma de Cohérence Territoriale [SCoT], Plan Locaux d'Urbanisme [PLU], Cartes Communales)

URBANISME**--> PLU**

Prescription le 09/06/2008
 Dernière révision générale prescrite le 09/12/2010
 Révision du PLU Annulé le

1ère approbation le 09/12/2010
 Révision approuvée le

--> Carte Communale

Décidée le 12/09/2001

Approuvée le

- > Dispositions particulières :** - Commune concernée par l'article L 122-2 du C.U.
 - Décret n°2013-1163 du 14 décembre 2013 portant classement du parc naturel régional des Caps et marais d'Opale jusqu'au 18 décembre 2025

--> SERVITUDES**EL7 Alignement**

- . RD 238 du PR 26+926 au PR 27+209
- . RD 238 du PR 27+711 au PR 28+296
- . RD 239 du PR 0 au PR 0+330
- . RD 239 du PR 1+288 au PR 1+510

I3 Canalisation de transport de gaz

- . Canalisation Courset - Wimille (Diamètre 300) [GDF]
- . Canalisation Questrecques - Nesles (Diamètre 200) [GDF]

PM1 Plan de prévention des risques naturels prévisibles et des risques miniers (approuvé)

- . PPR Inondation de la Vallée de la Liane approuvé le 16/02/1999

PT2 Servitude radio-électrique de protection contre les obstacles

- . Liaison Hertzienne Saint Martin Boulogne-Samer, Tronçon Saint Martin Boulogne-Samer (zone spéciale de dégagement),
 Couloir de 100 m, Décret du 08/12/92 (Gestionnaire : France Telecom - Lens)
- . Saint Martin Boulogne-Samer (zone secondaire de dégagement), Couloir de 100 m, Décret du 08/12/92 (Gestionnaire : France Telecom - Lens)

PT3 Ligne téléphonique

- . Câble F 130/02 Saint Omer-Boulogne

--> OBLIGATIONS**AD Autorisation de Défrichement (superficie supérieure à 2 ha)****CATNAT Arrêté portant constatation de Catastrophe Naturelle**

- . Inondations et coulées de boue du 21 novembre 2000; Arrêté du 19/12/2000
- . Inondations et coulées de boue du 31 octobre au 01 novembre 1998; Arrêté du 29/12/1998
- . Inondations, coulées de boue et mouvement de terrain du 25 au 29 décembre 1999 ; Arrêté du 29/12/1999

Cyclo Itinéraires Cyclotouristiques

- . cyclo057 "La Cité des Potiers", Secteur "Audomarois", 31 km, 3 h 15 mn, départ : Place Léon Blum 62240 Desvres

EP Edifice à valeur patrimoniale

- . Calvaire
- . La Ferme Fortifiée de Watnette 17ème
- . Le Moulin à eau de 1692
- . L'Eglise Saint-Martin dont le choeur date du Xvème
- . Manoir de la Halle du XVIIème

- . Manoir du Fort du XVIème (restauré)
- . Manoir les Camps Grellins du XVIème & XVIIème
- . Vallée de la Liane
- GR Itinéraire de grande randonnée et de promenade
- GR Itinéraire de grande randonnée et de promenade
 - . GRP Boulonnais
- ICPEa Installation Classée agricole
 - . EARL DU VIEUX MOULIN (DUMON), [Vaches Laitières] (Déclaration) [DSV]
 - . EARL LEFRANC, La Wattine à Wierre au bois - (site n°2) [Elevage Génisses] [Déclaration, Récépissé du 04 avril 2011] [AP de dérogation à distance du 05 avril 2011] [Préfecture Installations Classées 04-2011]
 - . FOURMANOIR [Porcs Charcutiers]
 - . GAEC DES 3 CANTONS (DUFRENNE), 1098 Route de Carly [Vaches Laitières, Veaux de Boucherie] (Déclaration, Récépissé du 6 novembre 2008) [Dérogation à distance, Arrêté du 12 mars 2009] [Préfecture Installations Classées 03-2009]
 - . GAEC DU HAMEL (MRS BALLY), 1001 Le Hamel [Vaches Laitières] (Déclaration contrôlée)
 - . GAEC DUFRENNE BALLY Gérard, Le Hamel [Veaux] (Déclaration) [DSV]
 - . PAQUES BRACHET Christian, Le Droret [Vaches Laitières] (Autorisation) [DSV]
- ICPEi Installation Classée industrielle
 - . E.R.D.F., Poste "La Pierre" - (exploitation d'équipements électriques - teneur en PCB comprise entre 50 ppm et 500ppm) [Déclaration, Récépissé du 27 janvier 2011] [Préfecture Installations Classées 09-2011]
 - . E.R.D.F., Poste "Les Gergues" - (exploitation d'équipements électriques - teneur en PCB comprise entre 50 ppm et 500ppm) [Déclaration, Récépissé du 27 janvier 2011] [Préfecture Installations Classées 09-2011]
- Lba Loi Barnier
 - . RD 901 (RGC) : Application des 75 mètres (zone limitrophe)
- SA Sites archéologiques
 - . Château médiéval, église
- TMD Transport de matières dangereuses
- ZA Zonage archéologique
 - . Arrêté préfectoral du 15/06/2004 portant délimitation des zones archéologiques
- ZI Zone inondée
 - . A proximité de la Liane
- ZNIEF1 Zone Naturelle d'Intérêt Ecologique, Faunistique et Floristique
 - . Forêt domaniale de Boulogne-sur-Mer et ses lisières (n° 50-01)
 - . Réservoir biologique de la Liane (n° 50-07)
- ZNIEF2 Zone Naturelle d'Intérêt Ecologique, Faunistique et Floristique
 - . Le complexe bocager du Bas Boulonnais et de la Liane (n° 50)
- ZZAUTR Autre information
 - . La commune est concernée par le risque lié aux munitions anciennes de guerre (obus, mines et autres engins de guerre)
 - . La commune est concernée par un aléa de retrait-gonflement nul à moyen
 - . La commune est concernée par un aléa sismique de niveau faible (zone de sismicité 2)

--> **Observations**

--> **Taxes d'urbanisme et Participations**

Taxe Locale d'Equipement : Oui

Plafond Légal de Densité : Non Taux : 0

Participation de raccordement à l'égoût : Non

Participation voirie et réseaux : Non

--> **Droits de Prémption**

DPU : Non

ZAD : Non

ENSD : Non

--> **ZAC**

EAU

--> **SDAGE** Artois-Picardie approuvé le 20/11/2009

--> **SAGE** du bassin côtier du Boulonnais approuvé le 04/02/2004 et révisé le 09/01/2013

--> **Eaux pluviales**

--> **Eaux usées**

- > PLH
- > Dispositions particulières


HABITAT

- > Appartenance à un syndicat
- > Site de traitement des déchets

DECHETS

- > Commune éligible à l'ATESAT : Oui
- > PDU

DIVERS (Transport, commerces,...)



Coordination territoriale : **COTE D'OPALE**

Bureau ADS : BOULOGNE Antenne ADS :

Commune instructrice : Non

Sous-Préfecture : BOULOGNE

Canton : DESVRES

Population 1999 : 397

Cadastre numérisé :**Établissement Public de Coopération Intercommunale**

- Schéma de Cohérence Territoriale -> date : 02/09/2013

nom : SCoT du Boulonnais

- P.L.U. : PLU Cté Cnes Desvres-Samer prescrit le 09/12/2010

- Communauté (ou EPCI) : Communauté de Communes de Desvres-Samer (Compétence Urbanisme : Schéma de Cohérence Territoriale [SCoT], Plan Locaux d'Urbanisme [PLU], Cartes Communales)

URBANISME--> **PLU**

Prescription le 09/12/2010

1ère approbation le

Dernière révision générale prescrite le

Révision approuvée le

Révision du PLU Annulé le

--> **Carte Communale**

Décidée le

Approuvée le

--> **Dispositions particulières** :

- Commune concernée par l'article L 122-2 du C.U.

- Décret n°2013-1163 du 14 décembre 2013 portant classement du parc naturel régional des Caps et marais d'Opale jusqu'au 18 décembre 2025

--> **SERVITUDES**

AC1 Monument historique classé ou inscrit

14/12/12)

. Inscrit, les façades et toitures du château et en totalité l'escalier d'honneur, situé 13 route de Lottinghem (AP du

PT2 Servitude radio-électrique de protection contre les obstacles

. Liaison hertzienne Saint Martin les Boulogne - Vieil Moutier (zone spéciale de dégagement), couloir de 100m, décret du 08/12/1992 (Gestionnaire : France Télécom - Lens)

PT3 Ligne téléphonique

. Câble National CF 130/02 Saint Omer-Boulogne
. Fibre Optique 62-501T (Vieil Moutier - Seninghem)--> **OBLIGATIONS**

AD Autorisation de Défrichement (superficie supérieure à 2 ha)

APB Arrêté de Protection de Biotope

. Protection de Biotope des Côteaux Calcaires du Boulonnais (26/02/1987)

CATNAT Arrêté portant constatation de Catastrophe Naturelle

. Inondations et coulées de boue du 08 au 09 décembre 1994 ; Arrêté du 21/02/1995

. Inondations, coulées de boue et mouvement de terrain du 25 au 29 décembre 1999 ; Arrêté du 29/12/1999

Cyclo Itinéraires Cyclotouristiques

. cyclo056 "Le Bocage", Secteur "Audomarois", 42 km, 4 h 15 mn, départ : Maison du Parc Naturel Régional 62142 Le Wast

EP Edifice à valeur patrimoniale

. Château 1778
. Eglise St-Martin
. Vestiges gallo-romains

GR Itinéraire de grande randonnée et de promenade

. GRP Haut Pays

ICPEa Installation Classée agricole

. FOULON Philippe, 1 Rue de Choquel [Vaches Laitières] (Déclaration) [DSV]
. GAEC DE CAMPAGNETTE, 14 Hameau de la Campagnette [Vaches Laitières] (Autorisation) [DSV]
. LANCE Dominique, 27 Rue de Choquel [Vaches Allaitantes] (Déclaration) [DSV]

TMD Transport de matières dangereuses

ZA Zonage archéologique

. Arrêté préfectoral du 15/06/2004 portant délimitation des zones archéologiques

ZNIEF1 Zone Naturelle d'Intérêt Ecologique, Faunistique et Floristique

. Bois des Monts, Mont Graux, Mont-Hulin, Mont de la Calique et anciennes carrières du Mont-Pelé à Desvres (n° 35-06)

ZNIEF2 Zone Naturelle d'Intérêt Ecologique, Faunistique et Floristique

ZNIEF2 Zone Naturelle d'Intérêt Ecologique, Faunistique et Floristique

. La Cuesta du Boulonnais entre Neufchâtel-Hardelot et Colembert (n° 35)

. Le complexe bocager du Bas Boulonnais et de la Liane (n° 50)

ZSC Zone Spéciale de Conservation constitutif du réseau NATURA 2000

. Site FR3100484 "Pelouse et bois neutrocalcicoles de la Cuesta Sud du Boulonnais" - Site 11 (Arrêté Ministériel du 13/04/2007)

ZZAUTR Autre information

. La commune est concernée par le risque lié aux munitions anciennes de guerre (obus, mines et autres engins de guerre)

. La commune est concernée par un aléa de retrait-gonflement nul à fort

. La commune est concernée par un aléa sismique de niveau faible (zone de sismicité 2)

--> **Observations**

--> **Taxes d'urbanisme et Participations**

Taxe Locale d'Equipement : Non

Participation de raccordement à l'égoût : Non

Plafond Légal de Densité : Non Taux : 0

Participation voirie et réseaux : Oui

--> **Droits de Prémption**

DPU : Non

ZAD : Non

ENSD : Non

--> **ZAC**

EAU

--> **SDAGE** Artois-Picardie approuvé le 20/11/2009

--> **SAGE** du bassin côtier du Boulonnais approuvé le 04/02/2004 et révisé le 09/01/2013

--> **Eaux pluviales**

--> **Eaux usées**

HABITAT

--> **PLH**

--> **Dispositions particulières**

DECHETS

--> **Appartenance à un syndicat**

--> **Site de traitement des déchets**

DIVERS (Transport, commerces....)

--> **Commune éligible à l'ATESAT** : Oui

--> **PDU**

Coordination territoriale : **COTE D'OPALE**
 Bureau ADS : BOULOGNE Antenne ADS :
 Commune instructrice : Non

Sous-Préfecture : BOULOGNE
 Canton : SAMER
 Population 1999 : 3105

Cadastre numérisé :**Établissement Public de Coopération Intercommunale**

- Schéma de Cohérence Territoriale -> date : 02/09/2013
 nom : SCoT du Boulonnais
- P.L.U. : PLUi Cté Cnes Desvres-Samer prescrit le 09/12/2010
- Communauté (ou EPCI) : Communauté de Communes de Desvres-Samer (Compétence Urbanisme : Schéma de Cohérence Territoriale [SCoT], Plan Locaux d'Urbanisme [PLU], Cartes Communales)

URBANISME**--> PLU**

Prescription le 05/05/1981
 Dernière révision générale prescrite le 09/12/2010
 Révision du PLU Annulé le

1ère approbation le 16/11/1993
 Révision approuvée le 04/02/2008

--> Carte Communale

Décidée le

Approuvée le

--> Dispositions particulières : Décret n°2013-1163 du 14 décembre 2013 portant classement du parc naturel régional des Caps et marais d'Opale jusqu'au 18 décembre 2025**--> SERVITUDES**

- AC1 Monument historique classé ou inscrit
 . Inscrit Eglise Saint Martin, Place du Maréchal Foch 10/06/1926
 . Voir Manoir dit aussi "Château Gris" à Wierre-au-Bois 09/10/2002
- AC3 Réserve Naturelle Volontaire
 . Réserve Naturelle Volontaire " Le Molinet " créée le 13/07/1987. Elle tire son nom du château du Grand Molinet (18e s.)
 Le classement en Réserve Naturelle Régionale est intervenu le 05/10/2009 par une délibération du Conseil Régional (RNR4).
- AS1 Protection des captages d'eaux potables
 . Captage du SIVOM de l'Agglomération Boulonnaise [2], Lieudit "Le Molinet et La Darrée" X = 561260, Y = 327010 (n° BRGM 00108x0004), AP du 30/01/1986
- EL7 Alignement
 . RD 215 du PR 6+485 au PR 8+203
 . RD 238 du PR 31+039 au PR 31+139
 . RD 238 du PR 31+140 au PR 31+590
 . RD 52 du PR 7+912 au PR 8+550
 . RD 901 du PR 33+360 au PR 34+670
 . RD238 du PR 33+302 au PR 33+741
- I3 Canalisation de transport de gaz
 . Canalisation Questrecques - Nesles - Etaples (Diamètre 200) [GDF]
 . Canalisation Samer-DP (Diamètre 80)
- I4 Ligne ou canalisation électrique H.T.
 . Ligne 90 kV Desvres-Samer (RTE/EDF)
 . Ligne 90 kV Echingham-Samer (RTE/EDF)
- JS1 Installation sportive dont le changement d'affectation est soumis à autorisation
- PM1 Plan de prévention des risques naturels prévisibles et des risques miniers (approuvé)
 . PPR Inondation de la Vallée de la Liane approuvé le 16/02/1999
- PT2 Servitude radio-électrique de protection contre les obstacles
 . Saint Martin Boulogne-Samer (zone secondaire de dégagement), Couloir de 100 m, Décret du 08/12/92 (Gestionnaire : France Telecom - Lens)
- PT3 Ligne téléphonique
 . Câble Régional FO 62518 Hesdin l'Abbé-Samer, Secteur Samer-Bernieulles
 . Câble Régional RG 5/04 Boulogne-Samer
- T1 Voie Ferrée

→ OBLIGATIONS

- AD Autorisation de Défrichement (superficie supérieure à 2 ha)
- ATB Axe Terrestre Bruyant
- . RD 52 (niveau 3 - largeur 100m) Section du PR 8 + 1003 au PR 10 + 504 [AP du 23/08/2002 modifié le 13/01/2003]
 - . RD 52 (niveau 4 - largeur 30m) Section du PR 10 + 504 au PR 10 + 541 [AP du 23/08/2002 modifié le 13/01/2003]
 - . RD 52 (niveau 4 - largeur 30m) Section du PR 8 + 0 au PR 8 + 1003 [AP du 23/08/2002 modifié le 13/01/2003]
- CATNAT Arrêté portant constatation de Catastrophe Naturelle
- . Inondations et coulées de boue du 08 au 09 décembre 1994 ; Arrêté du 21/02/1995
 - . Inondations et coulées de boue du 28 février au 01 mars 2002 ; Arrêté du 01/08/2002
 - . Inondations, coulées de boue et mouvement de terrain du 25 au 29 décembre 1999 ; Arrêté du 29/12/1999
 - . Mouvements de terrain différentiels consécutifs à la sécheresse et à la réhydratation des sols du 01 mai 1989 au 30 juin 1998 ; Arrêté du 29/12/1998
- Cd Casier de drainage
- Cyclo Itinéraires Cyclotouristiques
- . cyclo057 "La Cité des Potiers", Secteur "Audomarois", 31 km, 3 h 15 mn, départ : Place Léon Blum 62240 Desvres
 - . cyclo058 "Le Mont Violette", Secteur "Audomarois", 29 km, 2 h 50 mn, départ : Grand'Place 62830 Samer
- EP Edifice à valeur patrimoniale
- . Château du Grand-Molinet (demeure de Létouquoi) 18ème
 - . Eglise
 - . Ferme de Longuerecques
 - . Ferme du Breuil
 - . Ferme du Fort Manoir
 - . Forêt de l'Eperche
 - . La Ferme de la Vienne 1700
 - . Le Château du Brocq (La Bernadière)
 - . Le Château Mory
 - . Moulin de Bellozane
 - . Musée Cazin
 - . Ruines de l'Abbaye Saint Wulmer au Bois
- GR Itinéraire de grande randonnée et de promenade
- . GR 127 A
- I3a Canalisation GDF Abandonnée
- . Canalisation Courset - Nesles (Diamètre 200) [GDF]
- ICPEa Installation Classée agricole
- . BODIN Jean-Gabriel, Le Fort Manoir [Vaches Laitières] (Déclaration, Récépissés du 23 novembre 1993 et du 22 décembre 2006) [Préfecture Installations Classées 02-2007]
 - . EARL MARTEL Dominique, Le Breuil [Vaches Laitières] (Déclaration) [DSV]
 - . EARL WALLE-HOLUIGUE, 1490 Lieudit "Le Moyen Bois" [56 Vaches laitières + 124 Porcs] [Déclaration, Récépissé du 19 mai 2010] [AP de dérogation à distance du 10/04/2015]
 - . FONTAINE Jean - Luc, 80 Rue des Allées [Cabine d'application et de séchage de peinture] [Préfecture Installations Classées 08-2004]
 - . WALLE Daniel, Le Moyen Bois [Vaches Laitières] (Déclaration) [DSV]
- ICPEi Installation Classée industrielle
- . ALKERN NORD, rue de Carly [fabrication de produits en béton par procédé mécanique] [Déclaration, Récépissé du 28 février 2012] [Préfecture Installations Classées 03-2012]
 - . E.R.D.F., Poste "Bellozanne" - (exploitation d'équipements électriques - teneur en PCB comprise entre 50 ppm et 500ppm) [Déclaration, Récépissé du 27 janvier 2011] [Préfecture Installations Classées 09-2011]
 - . E.R.D.F., Poste "Blassel" - (exploitation d'équipements électriques - teneur en PCB comprise entre 50 ppm et 500ppm) [Déclaration, Récépissé du 27 janvier 2011] [Préfecture Installations Classées 09-2011]
 - . E.R.D.F., Poste "Bois des pauvres" - (exploitation d'équipements électriques - teneur en PCB comprise entre 50 ppm et 500ppm) [Déclaration, Récépissé du 27 janvier 2011] [Préfecture Installations Classées 09-2011]
 - . E.R.D.F., Poste "Jument" - (exploitation d'équipements électriques - teneur en PCB comprise entre 50 ppm et 500ppm) [Déclaration, Récépissé du 27 janvier 2011] [Préfecture Installations Classées 09-2011]

- . E.R.D.F., Poste "La darrée" - (exploitation d'équipements électriques - teneur en PCB comprise entre 50 ppm et 500ppm) [Déclaration, Récépissé du 27 janvier 2011] [Préfecture Installations Classées 09-2011]
- . E.R.D.F., Poste "L'épino" - (exploitation d'équipements électriques - teneur en PCB comprise entre 50 ppm et 500ppm) [Déclaration, Récépissé du 27 janvier 2011] [Préfecture Installations Classées 09-2011]
- . E.R.D.F., Poste "RN 1" - (exploitation d'équipements électriques - teneur en PCB comprise entre 50 ppm et 500ppm) [Déclaration, Récépissé du 27 janvier 2011] [Préfecture Installations Classées 09-2011]
- . E.R.D.F., route de Wierre au Bois - Poste "Chêne du Leu" - (exploitation d'équipements électriques - teneur en PCB comprise entre 50 ppm et 500ppm) [Déclaration, Récépissé du 27 janvier 2011] [Préfecture Installations Classées 09-2011]
- . ECOMARCHE, Rue Henri Mory [Station Service et Stockage d'hydrocarbures de 100 m3] [Déclaration] [Préfecture Installations Classées 06-2004]

ICPEi Installation Classée industrielle

- . SAS SBP, ZA de la Plaine de la Ruelle (Centrale à Béton) (Préfecture Installations Classées)
- . Sté SPECITUBES, Hameau du Letoquoi - 1402 rue de Neufchatel (Unité de transformation de tubes en titane et en inox [Autorisation, AP du 29 janvier 2010] [AP de prescriptions complémentaires du 14/10/13] [Préfecture - Installations Classées 10-2013])

INT2 Protection des cimetières militaires

- . Communal Cemetery 5 tombes (Source CWGC) Anglais

Lba Loi Barnier

- . RD 52 (RGC) : Application des 75 mètres
- . RD 901 (RGC) : Application des 75 mètres

SA Sites archéologiques

- . Site médiéval de l'Abbaye

TMD Transport de matières dangereuses

ZA Zonage archéologique

- . Arrêté préfectoral du 15/06/2004 portant délimitation des zones archéologiques

ZI Zone inondée

- . A proximité de la Liane (limites communales Nord avec Questrecques et Carly)
- . A proximité de la station d'épuration (intersection de la rue de Neufchâtel et du chemin de Bellozanne)

ZNIEF1 Zone Naturelle d'Intérêt Ecologique, Faunistique et Floristique

- . Bois de Crébert-Menty (n° 260)
- . Bois de l'Eperche, côteau de Longfossé et pelouse du Molinet (n° 35-04)
- . Réservoir biologique de la Liane (n° 50-07)

ZNIEF2 Zone Naturelle d'Intérêt Ecologique, Faunistique et Floristique

- . La Cuesta du Boulonnais entre Neufchâtel-Hardelot et Colembert (n° 35)
- . Le complexe bocager du Bas Boulonnais et de la Liane (n° 50)

ZSC Zone Spéciale de Conservation constitutif du réseau NATURA 2000

- . Site FR3100484 "Pelouse et bois neutrocalcicoles de la Cuesta Sud du Boulonnais" - Site 11 (Arrêté Ministériel du 13/04/2007)

ZZAUTR Autre information

- . La commune est concernée par le risque lié aux munitions anciennes de guerre (obus, mines et autres engins de guerre)
- . La commune est concernée par un aléa de retrait-gonflement nul à fort
- . La commune est concernée par un aléa sismique de niveau faible (zone de sismicité 2)

--> Observations

--> Taxes d'urbanisme et Participations

Taxe Locale d'Equipement : Oui

Plafond Légal de Densité : Non Taux : 0

Participation de raccordement à l'égoût : Non

Participation voirie et réseaux : Oui

--> Droits de Prémption

DPU : Oui

ZAD : Non

ENSD : Non

DPU Droit de préemption urbain

- . Institution : 28/03/1994, Zones concernées : U, NA et ZAC, Bénéficiaire du Droit de Prémption : Commune

--> ZAC

Plaine de la Ruelle (2)

EAU

- > **SDAGE** Artois-Picardie approuvé le 20/11/2009
- > **SAGE** du bassin côtier du Boulonnais approuvé le 04/02/2004 et révisé le 09/01/2013
- > **Eaux pluviales**
- > **Eaux usées**

HABITAT

- > **PLH**
- > **Dispositions particulières**

DECHETS

- > **Appartenance à un syndicat**
- > **Site de traitement des déchets**

DIVERS (Transport, commerces,...)

- > **Commune éligible à l'ATESAT** : Non
- > **PDU**

- ICPEi Installation Classée industrielle
. E.R.D.F., Poste "Château" - (exploitation d'équipements électriques - teneur en PCB comprise entre 50 ppm et 500ppm)
[Déclaration, Récépissé du 27 janvier 2011] [Préfecture Installations Classées 09-2011]
- PE Protection de l'environnement
. Gué sur la Liane et son Affluent
. Gué sur le ruisseau de Menneville
- SA Sites archéologiques
. La Vallée de la Creuze (silex taillés préhistoriques recueillis dans le lit de la rivière)
. La Vallée de la Liane et son affluent
. La Vallée du Florichart
- TMD Transport de matières dangereuses
- ZA Zonage archéologique
. Arrêté préfectoral du 15/06/2004 portant délimitation des zones archéologiques
- ZNIEF1 Zone Naturelle d'Intérêt Ecologique, Faunistique et Floristique
. Forêt domaniale de Desvres (n° 50-02)
- ZNIEF2 Zone Naturelle d'Intérêt Ecologique, Faunistique et Floristique
. Complexe bocager du Bas Boulonnais et de la Liane (n° 50)
- ZZAUTR Autre information
. La commune est concernée par le risque lié aux munitions anciennes de guerre (obus, mines et autres engins de guerre)

. La commune est concernée par un aléa de retrait-gonflement nul à fort
. La commune est concernée par un aléa sismique de niveau faible (zone de sismicité 2)

--> **Observations**

--> **Taxes d'urbanisme et Participations**

Taxe Locale d'Equipement : Non

Participation de raccordement à l'égoût : Non

Plafond Légal de Densité : Non Taux : 0

Participation voirie et réseaux : Oui

--> **Droits de Prémption**

DPU : Non

ZAD : Non

ENSD : Non

--> **ZAC**

EAU

--> **SDAGE** Artois-Picardie approuvé le 20/11/2009

--> **SAGE** du bassin côtier du Boulonnais approuvé le 04/02/2004 et révisé le 09/01/2013

--> **Eaux pluviales**

--> **Eaux usées**

HABITAT

--> **PLH**

--> **Dispositions particulières**

DECHETS

--> **Appartenance à un syndicat**

--> **Site de traitement des déchets**

DIVERS (Transport, commerces....)

--> **Commune éligible à l'ATESAT** : Oui

--> **PDU**

Coordination territoriale : **COTE D'OPALE**

Bureau ADS : BOULOGNE Antenne ADS :

Commune instructrice : **Non**

Sous-Préfecture : BOULOGNE

Canton : DESVRES

Population 1999 : 199

Cadastre numérisé :**Établissement Public de Coopération Intercommunale**

- Schéma de Cohérence Territoriale -> date : 02/09/2013

nom : SCoT du Boulonnais

- P.L.U. : PLU Cté Cnes Desvres-Samer prescrit le 09/12/2010

- Communauté (ou EPCI) : Communauté de Communes de Desvres-Samer (Compétence Urbanisme : Schéma de Cohérence Territoriale [SCoT], Plan Locaux d'Urbanisme [PLU], Cartes Communales)

URBANISME--> **PLU**

Prescription le 09/12/2010

Dernière révision générale prescrite le

Révision du PLU Annulé le

1ère approbation le

Révision approuvée le

--> **Carte Communale**

Décidée le

Approuvée le

--> **Dispositions particulières** : Décret n°2013-1163 du 14 décembre 2013 portant classement du parc naturel régional des Caps et marais d'Opale jusqu'au 18 décembre 2025--> **SERVITUDES**

EL7 Alignement

. RD 254 du PR 22+257 au PR 23+02

. RD 341 du PR 76+831 au PR 77+517

PT1 Protection des centres de réception radio-électrique contre les perturbations électro-magnétiques

. Centre de Lottinghen (Zone de Garde et/ou de Protection de 500 et/ou 1500 mètres), Décret du 10/09/98 (Gestionnaire : ANFR/DTCS)

PT2 Servitude radio-électrique de protection contre les obstacles

. Station de Lottinghen (zone secondaire de dégagement), Rayon de 2000 mètres, Décret du 21/07/99 (Gestionnaire : ANFR/DTCS)

--> **OBLIGATIONS**

CATNAT Arrêté portant constatation de Catastrophe Naturelle

. Inondations, coulées de boue et mouvement de terrain du 25 au 29 décembre 1999 ; Arrêté du 29/12/1999

CCS Carrières et Cavités Souterraines

. Carrière de Marne, exploitée par le GAEC DES PLACETTES, 9 rue de Calique

EP Édifice à valeur patrimoniale

. Eglise Ste-Hélène

. Manoir 16 ème

I3a Canalisation GDF Abandonnée

. Canalisation Thiembronne - Courset (Diamètre 200) [GDF]

ICPEa Installation Classée agricole

. BELLENGUEZ HECQUET JP, 8 Rue de la Calique [Vaches Laitières] (Déclaration) [DSV]

. DACQUIN LANCE, route de Lottinghen (Elevage veaux de boucherie) [Déclaration, Récépissé du 18 mars 2010] [Préfecture Installations Classées 03-2010]

. EARL BULTELE, 6 Route de Lottinghen [Vaches Laitières] (Déclaration) [DSV]

. EARL DES PLACETTES, 9 Rue de la Calique [Bovins à l'engraissement, Vaches Laitières, Génisses] [Déclaration, Récépissé du 18 juillet 2011] [Préfecture Installations Classées 08-2011]

. EARL DU GAYET MR PLE, 24 Chaussée Brunehaut [Vaches Laitières, Vaches Allaitantes] (Déclaration) [DSV]

. EARL HENGUELLE, 22 Rue de Fruges [Dindes, Poulets] (Déclaration) [DSV]

. FOURCROY Vincent, 17 Chaussée Brunehaut [Vaches Allaitantes, Vaches Laitières, Veaux, Bovins Engraissement] (Déclaration) [DSV]

. GAEC DE BREUCQ, (de Ledinghem) [Vaches Laitières et Vaches Allaitantes] [Autorisation AP du 30 novembre 2007] [Bovins à l'engraissement] [Déclaration], [Porcs Charcutiers] [Déclaration] [Préfecture Installations Classées 12-2007]

. GAEC DU MOULIN DE SENLECQUES, 15 Chaussée Brunehaut [90 vaches laitières] (Déclaration, Récépissé du 10

avril 2012) [Dérégulation à distance, Arrêté du 10 avril 2012] [Préfecture Installations Classées 04-2012]
LACHERE Hilaire, 5 Rue de Lottinghen [Vaches Laitières, Vaches Allaitantes] (Autorisation) [DSV]
PLE Alexis (ex PLE Bernard), 24 Chaussée Brunehaut [70 vaches laitières et génisses] [Déclaration, Récépissé du 25 novembre 2013 et AP de dérogation à distance du 14/04/14] [Préfecture - Installations Classées 02-2014]

- ICPEi Installation Classée industrielle
. GAEC DES PLACETTES, 9 rue de Calique (carrière de marne) [Déclaration Récépissé du 29 août 2006] [Préfecture Installations Classées 09-2006]
- INT2 Protection des cimetières militaires
. Churchyard 1 tombe (Source CWGC) Anglais
- PT1p Projet de servitude Transmission radioélectr. protection contre les perturbations électromagnétiques
. SH DE LOTTINGHEN (Périmètre 1500m)
- TMD Transport de matières dangereuses
- ZA Zonage archéologique
. Arrêté préfectoral du 15/06/2004 portant délimitation des zones archéologiques
- ZZAUTR Autre information
. La commune est concernée par le risque lié aux munitions anciennes de guerre (obus, mines et autres engins de guerre)
. La commune est concernée par un aléa de retrait-gonflement nul à faible
. La commune est concernée par un aléa sismique de niveau faible (zone de sismicité 2)

--> **Observations**

--> **Taxes d'urbanisme et Participations**

Taxe Locale d'Equipement : Non

Participation de raccordement à l'égoût : Non

Plafond Légal de Densité : Non Taux : 0

Participation voirie et réseaux : Oui

--> **Droits de Préemption**

DPU : Non

ZAD : Non

ENSD : Non

--> **ZAC**

EAU

- > **SDAGE** Artois-Picardie approuvé le 20/11/2009
--> **SAGE** de l'Audomarois approuvé le 31/03/2005
--> **Eaux pluviales**
--> **Eaux usées**

HABITAT

- > **PLH**
--> **Dispositions particulières**

DECHETS

- > **Appartenance à un syndicat**
--> **Site de traitement des déchets**

DIVERS (Transport, commerces....)

- > **Commune éligible à l'ATESAT** : Oui
--> **PDU**

Coordination territoriale : **COTE D'OPALE**
 Bureau ADS : BOULOGNE Antenne ADS :
 Commune instructrice : Non

Sous-Préfecture : BOULOGNE
 Canton : SAMER
 Population 1999 : 301

Cadastre numérisé :

Établissement Public de Coopération Intercommunale

- Schéma de Cohérence Territoriale -> date : 02/09/2013
 nom : SCoT du Boulonnais
- P.L.U. : PLUi Cté Cnes Desvres-Samer prescrit le 09/12/2010
- Communauté (ou EPCI) : Communauté de Communes de Desvres-Samer (Compétence Urbanisme : Schéma de Cohérence Territoriale [SCoT], Plan Locaux d'Urbanisme [PLU], Cartes Communales)

URBANISME

--> **PLU**

Prescription le 09/12/2010
 Dernière révision générale prescrite le
 Révision du PLU Annulé le

1ère approbation le
 Révision approuvée le

--> **Carte Communale**

Décidée le

Approuvée le

- > **Dispositions particulières** : - Commune concernée par l'article L 122-2 du C.U.
 - Décret n°2013-1163 du 14 décembre 2013 portant classement du parc naturel régional des Caps et marais d'Opale jusqu'au 18 décembre 2025

--> **SERVITUDES**

- AS1 Protection des captages d'eaux potables
 . Captage de la CA du Boulonnais, X = 557,260 ; Y = 324,380, (n° BRGM 00108x0005), AP du 24/11/2003
 . Périmètre du captage au Lieudit Hameau de "Le Turme" à Frencq (n° BRGM 00107x0212/F1) X = 554,670 ; Y = 321,425 (Syndicat des Eaux & Assainissement à la carte de la région Widehem) ; Arrêté de DUP du 09/08/2010
- EL7 Alignement
 . RD 238 du PR 36+060 au PR 36+589
- I4 Ligne ou canalisation électrique H.T.
 . Ligne 225 kV Echinghen-Sorris (RTE/EDF)
 . Ligne 90 kV Desvres-Samer (RTE/EDF)
 . Ligne 90 kV Echinghen-Samer (RTE/EDF)
 . Ligne 90 kV Samer-Tringue (RTE/EDF)
 . Poste Samer 90/MT KV (G.E.T. Artois)
- I6 Mine et carrière
 . Opale carrières - site le bois l'Abbé AP du 14/04/2001 (Source DREAL)

--> **OBLIGATIONS**

- AD Autorisation de Défrichement (superficie supérieure à 2 ha)
- APB Arrêté de Protection de Biotope
 . Protection de Biotope des Côteaux Calcaires du Boulonnais (26/02/1987)
- CATNAT Arrêté portant constatation de Catastrophe Naturelle
 . Inondations et coulées de boue du 02 au 03 septembre 1998 ; Arrêté du 29/12/1998
 . Inondations et coulées de boue du 08 au 09 décembre 1994 ; Arrêté du 21/02/1995
 . Inondations, coulées de boue et mouvement de terrain du 25 au 29 décembre 1999 ; Arrêté du 29/12/1999
- DEC Décharge
 . Décharge de classe 3, exploitation non contrôlée
- EP Edifice à valeur patrimoniale
 . Eglise St-Pierre
 . Manoir de la Haye d'Incourt 1610
 . Manoir de Liembrune 17ème
 . Moulin à huile
 . Nombreuses sources
 . Temple protestant, annexe du manoir de Liembrune
 . Trace de château féodal

- . Vaste forêt communale
- GR Itinéraire de grande randonnée et de promenade
 - . E6
- GR Itinéraire de grande randonnée et de promenade
 - . GR 121
- I3a Canalisation GDF Abandonnée
 - . Canalisation Courset - Nesles (Diamètre 200) [GDF]
- ICPEa Installation Classée agricole
 - . EARL HENNUYER, Ferme de Niembrunne [Vaches Laitières, Génisses] [Déclaration] [Préfecture Installations Classées]
 - . FRAMERY David, Ferme de Cappe . 712 Rue du Moulin à Huile [64 Vaches Laitières, Vaches Allaitantes] (Déclaration, Récépissé du 09/03/1993, du 20/09/2007 et du 19/02/2015)
 - . FRAMERY David, Ferme de Cappe . 712 Rue du Moulin à Huile [Bovins à l'engraissement] (Déclaration, Récépissé du 20 septembre 2007) [Préfecture Installations Classées 09-2007]
 - . GAEC DE FASSURNE (à Lacres), 926 Route Nationale, Site n° 2 [Vaches Allaitantes, Veaux et Génisses] [Déclaration] [Dérogation à distance, Récépissé du 19 octobre 2006] [Préfecture Installations Classées 10-2006]
 - . GAEC DE FASSURNE (à Lacres), Lieudit "Les Berqueries", Site n° 3 [Vaches Allaitantes, Génisses et Taurillons] [Déclaration] [Dérogation à distance, Récépissé du 19 octobre 2006] [Préfecture Installations Classées 10-2006]
 - . GAEC FORESTIER, La Haye d'Incourt [Vaches Laitières] (Déclaration) [DSV]
 - . GAEC RENARD, [65 Vaches Laitières, 80 Bovins à l'engraissement] [Déclaration, Récépissé du 31/10/2006] [Dérogation à distance, AP du 16/01/2007]
 - siège : 178 Hameau des Berqueries
 - site 2: 136 Hameau des Berqueries
 - . NOEL Etienne, Moulin à l'Huile [Porcelets, Porcs Charcutiers] (Déclaration) [DSV]
- ICPEi Installation Classée industrielle
 - . E.R.D.F., Poste "Beauvois" - (exploitation d'équipements électriques - teneur en PCB comprise entre 50 ppm et 500ppm) [Déclaration, Récépissé du 27 janvier 2011] [Préfecture Installations Classées 09-2011]
 - . E.R.D.F., Poste "Grémont" - (exploitation d'équipements électriques - teneur en PCB comprise entre 50 ppm et 500ppm) [Déclaration, Récépissé du 27 janvier 2011] [Préfecture Installations Classées 09-2011]
 - . E.R.D.F., Poste "Niembrunne" - (exploitation d'équipements électriques - teneur en PCB comprise entre 50 ppm et 500ppm) [Déclaration, Récépissé du 27 janvier 2011] [Préfecture Installations Classées 09-2011]
- INT2 Protection des cimetières militaires
 - . Churchyard 2 tombes (Source CWGC) Anglais
- Lba Loi Barnier
 - . RD 901 (RGC) : Application des 75 mètres
- TMD Transport de matières dangereuses
- ZA Zonage archéologique
 - . Arrêté préfectoral du 15/06/2004 portant délimitation des zones archéologiques
- ZICO Zone d'Importance Communautaire pour les Oiseaux
 - . Plateaux agricoles des environs de Frencq (62NC05)
- ZNIEF1 Zone Naturelle d'Intérêt Ecologique, Faunistique et Floristique
 - . Bois de Crébert-Menty (n° 260)
 - . Bois de l'Eperche, côteau de Longfossé et pelouse du Molinet (n° 35-04)
 - . Côteaux crayeux de Nesles Verlincthun, bois de Tingry et motte féodale (n° 35-05)
- ZNIEF2 Zone Naturelle d'Intérêt Ecologique, Faunistique et Floristique
 - . La Cuesta du Boulonnais entre Neufchâtel-Hardelot et Colembert (n° 35)
- ZSC Zone Spéciale de Conservation constitutif du réseau NATURA 2000
 - . Site FR3100484 "Pelouse et bois neutrocalcicoles de la Cuesta Sud du Boulonnais" - Site 11 (Arrêté Ministériel du 13/04/2007)
- ZZAUTR Autre information
 - . La commune est concernée par le risque lié aux munitions anciennes de guerre (obus, mines et autres engins de guerre)
 - . La commune est concernée par un aléa de retrait-gonflement nul à fort
 - . La commune est concernée par un aléa sismique de niveau faible (zone de sismicité 2)

--> Observations

--> Taxes d'urbanisme et Participations

Taxe Locale d'Equipement : Oui

Plafond Légal de Densité : Non Taux : 0

Participation de raccordement à l'égoût : Non

Participation voirie et réseaux : Non

--> Droits de Prémption

DPU : Non

ZAD : Non

ENSD : Non

--> ZAC

EAU

--> SDAGE Artois-Picardie approuvé le 20/11/2009

--> SAGE du bassin côtier du Boulonnais approuvé le 04/02/2004 et révisé le 09/01/2013

--> Eaux pluviales

--> Eaux usées

HABITAT

--> PLH

--> Dispositions particulières

DECHETS

--> Appartenance à un syndicat

--> Site de traitement des déchets

DIVERS (Transport, commerces...)

--> Commune éligible à l'ATESAT : Oui

--> PDU

Coordination territoriale : **COTE D'OPALE**
 Bureau ADS : BOULOGNE Antenne ADS :
 Commune instructrice : Non

Sous-Préfecture : BOULOGNE
 Canton : SAMER
 Population 1999 : 311

Cadastre numérisé :**Établissement Public de Coopération Intercommunale**

- Schéma de Cohérence Territoriale -> date : 02/09/2013
 nom : SCoT du Boulonnais
- P.L.U. : PLUi Cté Cnes Desvres-Samer prescrit le 09/12/2010
- Communauté (ou EPCI) : Communauté de Communes de Desvres-Samer (Compétence Urbanisme : Schéma de Cohérence Territoriale [SCoT], Plan Locaux d'Urbanisme [PLU], Cartes Communales)

URBANISME**--> PLU**

Prescription le 09/12/2010
 Dernière révision générale prescrite le
 Révision du PLU Annulé le

1ère approbation le
 Révision approuvée le

--> Carte Communale

Décidée le 21/05/2002

Approuvée le 31/01/2006

- > Dispositions particulières :** - Commune concernée par l'article L 122-2 du C.U.
 - Décret n°2013-1163 du 14 décembre 2013 portant classement du parc naturel régional des Caps et marais d'Opale jusqu'au 18 décembre 2025

--> SERVITUDES

- EL11 Interdiction d'accès grevant les propriétés limitrophes des routes express et des déviations d'agglomérations
 . A16 (autoroute)
- EL7 Alignement
 . RD 215 du PR 4+235 au PR 5+093
- I3 Canalisation de transport de gaz
 . Canalisation Questrecques - Nesles - Etaples (Diamètre 200) [GDF]
- I4 Ligne ou canalisation électrique H.T.
 . Ligne 225 kV Echinghen-Sorris (RTE/EDF)
- I6 Mine et carrière
 . Holcim : site la Croix des loups AP du 31/10/2007
- PT3 Ligne téléphonique
 . Câble National F 105/6 en pleine terre
- > OBLIGATIONS**
- AD Autorisation de Défrichement (superficie supérieure à 2 ha)
- APB Arrêté de Protection de Biotope
 . Protection de Biotope des Côteaux Calcaires du Boulonnais (26/02/1987)
- ATB Axe Terrestre Bruyant
 . A 16 (niveau 1 - largeur 300m) AP du 23/08/1999
- CATNAT Arrêté portant constatation de Catastrophe Naturelle
 . Inondations, coulées de boue et mouvement de terrain du 25 au 29 décembre 1999 ; Arrêté du 29/12/1999
 . Mouvements de terrain consécutifs à la sécheresse du 01 mai 1989 au 31 décembre 1990 ; Arrêté du 14/01/1992
- CCS Carrières et Cavités Souterraines
 . Carrière "La Croix des Loups"
- Cyclo Itinéraires Cyclotouristiques
 . cyclo058 "Le Mont Violette", Secteur "Audomarois", 29 km, 2 h 50 mn, départ : Grand'Place 62830 Samer
- EP Edifice à valeur patrimoniale
 . Eglise Saint Wolmer et sa Tour du XVIème
 . Vestiges de l'ancien château
- GR Itinéraire de grande randonnée et de promenade
 . E5
 . GR 121

- I3a Canalisation GDF Abandonnée
 . Canalisation Courset - Nesles (Diamètre 200) [GDF]
- ICPEa Installation Classée agricole
- ICPEa Installation Classée agricole
 . CARON Geneviève, Rue de Mazinghem [Vaches Laitières] (Déclaration) [DSV]
 . DUMONT BODIN Gérard, 83 Route de Samer [Truies et Verrats, Porcelets, Porcs Charcutiers] (Déclaration) [DSV]
 . EARL HENNUYER, 57 Route de Samer, Hameau de Menty [Bovins à l'engraissement] [Déclaration] [Préfecture Installations Classées]
 . EARL HENNUYER, Rue Menty [Vaches Laitières] (Déclaration) [DSV]
 . GAEC DE LA SABLONNIERE, 10 Rue la Sablonnière [Bovins viande, Génisses] (Déclaration) [Préfecture Installations Classées]
 . GAEC DE LA SABLONNIERE, 98 Rue de la Sablonnière [Vaches Laitières] [Déclaration] Préfecture Installations Classées]
 . GAEC DES CROISSETTES, Site n°1 : 16 Rue des Croisettes [150 Vaches Laitières] (Déclaration, Récépissé du 13 février 2013) [Préfecture Installations Classées 02-2013]
 . GAEC DES CROISSETTES, Site n°2 : 56 Route de Samer - Hameau de Menty [448 porcs, des génisses et bovins à l'engraissement] (Déclaration, Récépissé du 13 février 2013) [Préfecture Installations Classées 02-2013]
 . GAEC DES SAPINS (FOURDINIER MARTEL), 56 Rue de Samer [Porcs à l'engraissement, Porcelets en post-sevrage] (Autorisation) [DSV]
 . GAEC DES SAPINS (FOURDINIER MARTEL), 56 Rue de Samer [Vaches Laitières] [Déclaration] [Préfecture Installations Classées 05-2004]
 . HARLE DUMAINE Michèle, Ferme Cat Cornu [Porcs Charcutiers, Truies et Verrats] (Déclaration) [DSV]
 . HARLE DUMAINE Michèle, Le Cat Cornu [Vaches Laitières] (Déclaration) [DSV]
 . MONSIGNY Michel, La Croix des Loups [Vaches Laitières, Vaches Allaitantes, Bovins Engraissement] (Déclaration) [DSV]
 . NOEL Yannick, 38 Route de Samer [63 vaches laitières] (Déclaration, Récépissé du 17 juillet 2013) [Préfecture, Installations Classées 07-2013]
- ICPEi Installation Classée industrielle
 . E.R.D.F., Poste "Kacomu" - (exploitation d'équipements électriques - teneur en PCB comprise entre 50 ppm et 500ppm) [Déclaration, Récépissé du 27 janvier 2011] [Préfecture Installations Classées 09-2011]
 . Société HOLCIM France, Lieudit "La Croix des Loups" [Renouvellement d'exploitation d'une carrière] [Autorisation AP du 31 octobre 2007] [Préfecture Installations Classées 11-2007]
- Lba Loi Barnier
 . A 16 (autoroute) : Application des 100 mètres
- PT3a Câble Téléphonique abandonné
 . Câble Régional DM 108/4
- TMD Transport de matières dangereuses
- ZA Zonage archéologique
 . Arrêté préfectoral du 15/06/2004 portant délimitation des zones archéologiques
- ZICO Zone d'Importance Communautaire pour les Oiseaux
 . Plateaux agricoles des environs de Frencq (62NC05)
- ZNIEF1 Zone Naturelle d'Intérêt Ecologique, Faunistique et Floristique
 . Bois de Crébert-Menty (n°260)
 . Côteaux crayeux de Nesles Verlincthun, bois de Tingry et motte féodale (n° 35-05)
 . Forêt domaniale d'Hardelot et ses lisières (n° 52)
- ZNIEF2 Zone Naturelle d'Intérêt Ecologique, Faunistique et Floristique
 . La Cuesta du Boulonnais entre Neufchâtel-Hardelot et Colembert (n° 35)
- ZSC Zone Spéciale de Conservation constitutif du réseau NATURA 2000
 . Site FR3100484 "Pelouse et bois neutrocalcicoles de la Cuesta Sud du Boulonnais" - Site 11 (Arrêté Ministériel du 13/04/2007)
- ZZAUTR Autre information
 . La commune est concernée par le risque lié aux munitions anciennes de guerre (obus, mines et autres engins de guerre)
 . La commune est concernée par un aléa de retrait-gonflement nul à fort

. La commune est concernée par un aléa sismique de niveau faible (zone de sismicité 2)

--> **Observations**

--> **Taxes d'urbanisme et Participations**

Taxe Locale d'Equipement : Oui

Plafond Légal de Densité : Non Taux : 0

Participation de raccordement à l'égout : Non

Participation voirie et réseaux : Oui

--> **Droits de Prémption**

DPU : Non

ZAD : Non

ENSD : Non

--> **ZAC**

EAU

--> **SDAGE** Artois-Picardie approuvé le 20/11/2009

--> **SAGE** du bassin côtier du Boulonnais approuvé le 04/02/2004 et révisé le 09/01/2013

--> **Eaux pluviales**

--> **Eaux usées**

HABITAT

--> **PLH**

--> **Dispositions particulières**

DECHETS


--> **Appartenance à un syndicat**

--> **Site de traitement des déchets**

DIVERS (Transport, commerces,...)

--> **Commune éligible à l'ATESAT** : Oui

--> **PDU**



Coordination territoriale : **COTE D'OPALE**
 Bureau ADS : BOULOGNE Antenne ADS :
 Commune instructrice : Non

Sous-Préfecture : BOULOGNE
 Canton : DESVRES
 Population 1999 : 333

Cadastre numérisé :**Établissement Public de Coopération Intercommunale**

- Schéma de Cohérence Territoriale -> date : 02/09/2013
 nom : SCoT du Boulonnais
- P.L.U. : PLUi Cté Cnes Desvres-Samer prescrit le 09/12/2010
- Communauté (ou EPCI) : Communauté de Communes de Desvres-Samer (Compétence Urbanisme : Schéma de Cohérence Territoriale [SCoT], Plan Locaux d'Urbanisme [PLU], Cartes Communales)

URBANISME**--> PLU**

Prescription le 09/12/2010
 Dernière révision générale prescrite le
 Révision du PLU Annulé le

1ère approbation le
 Révision approuvée le

--> Carte Communale

Décidée le 24/01/2005

Approuvée le 16/03/2010

- > Dispositions particulières :** - Commune concernée par l'article L 122-2 du C.U.
 - Décret n°2013-1163 du 14 décembre 2013 portant classement du parc naturel régional des Caps et marais d'Opale jusqu'au 18 décembre 2025

--> SERVITUDES

- EL7 Alignement
 . RD 202 du PR 16+890 au PR 18+020
- PT1 Protection des centres de réception radio-électrique contre les perturbations électro-magnétiques
 . Centre de Lottinghen (Zone de Garde et/ou de Protection de 1500 mètres), Décret du 10/09/98 (Gestionnaire : ANFR/DTCS)
- PT2 Servitude radio-électrique de protection contre les obstacles
 . Station de Lottinghen (zone secondaire de dégagement), Rayon de 2000 mètres, Décret du 21/07/99 (Gestionnaire : ANFR/DTCS)
 . Station de Vieil Moutier (zone secondaire de dégagement), Couloir de 100 m, Décret du 08/12/92 (Gestionnaire : France Telecom - Lens)

--> OBLIGATIONS

- AD Autorisation de Défrichement (superficie supérieure à 2 ha)
- APB Arrêté de Protection de Biotope
 . Protection de Biotope des Côteaux Calcaires du Boulonnais (26/02/1987)
- CATNAT Arrêté portant constatation de Catastrophe Naturelle
 . Inondations, coulées de boue et mouvement de terrain du 25 au 29 décembre 1999 ; Arrêté du 29/12/1999
- Cyclo Itinéraires Cyclotouristiques
 . cyclo056 "Le Bocage", Secteur "Audomarois", 42 km, 4 h 15 mn, départ : Maison du Parc Naturel Régional 62142 Le Wast
- EP Edifice à valeur patrimoniale
 . Chapelle de la Calique 1879
 . Eglise St-Omer 1685
 . Ferme de l'Aumônerie
 . Vestiges gallo-romains à la Clinique
- GR Itinéraire de grande randonnée et de promenade
 . GRP Haut Pays
- ICPEa Installation Classée agricole
 . BERNARD Laurent, 39 Rue Principale, La Calique [85 Vaches Laitières, Vaches Allaitantes] [Déclaration, Récépissé du 19/10/2006] [Drogation à distance, AP du 06/06/2007 et du 10/04/2015]
 . EARL DU CAMP, 48 Rue du Camp [85 Vaches Laitières] (Déclaration Récépissé du 15 mars 2010 et 12 mai 2014) [Drogation à distance, Arrêté du 21 avril 2011] [Préfecture Installations Classées 05-2011]
 . GAEC DE L'AUMONERIE (succède à M. LEDUC LEGRAND Dominique), 68 Rue du Centre [Vaches Laitières]

(Déclaration) [Préfecture - Installations Classées 02-2006]

. GAEC MUSELET, 7 Rue Principale, La Calique [Vaches Laitières] (Déclaration, Récépissé du 20 décembre 1994, du 13 juin 2007 et du 15 avril 2008) [Préfecture Installations Classées 05-2008]

- ICPEa Installation Classée agricole
. MERLIN Betty, 32 Rue Principale - Hameau de la Calique [Veaux de Boucherie, Bovins à l'engraissement] [Déclaration, Récépissé du 18/07/2003 et du 19/12/2008] [Dérogation à distance, Arrêté du 14 avril 2009] [Préfecture Installations Classées 05-2009]
- ICPEi Installation Classée industrielle
. E.R.D.F., RD 202 la calique - Poste "Grand enclos" - (exploitation d'équipements électriques - teneur en PCB comprise entre 50 ppm et 500ppm) [Déclaration, Récépissé du 27 janvier 2011] [Préfecture Installations Classées 09-2011]
. GENERALE ULTRA FRAIS (Desserts Lactés)
. Sté NOVANDIE [Fabrication de Lait Liquide et de Desserts Lactés et Exploitation d'une station d'épuration avec épendage des boues] [Autorisation, AP du 13 avril 2006] [Préfecture Installations Classées 05-2006]
- PT1p Projet de servitude Transmission radioélectr. protection contre les perturbations électromagnétiques
. SH DE LOTTINGHEN (Périmètre 1500m)
- PT3a Câble Téléphonique abandonné
. Câble National 144/02
. Câble Régional 144/02
- SA Sites archéologiques
. Zone située entre le hameau de la Calique et le Centre
- TMD Transport de matières dangereuses
- ZA Zonage archéologique
. Arrêté préfectoral du 15/06/2004 portant délimitation des zones archéologiques
- ZNIEF1 Zone Naturelle d'Intérêt Ecologique, Faunistique et Floristique
. Bois des Monts, Mont Graux, Mont-Hulin, Mont de la Calique et anciennes carrières du Mont-Pelé à Desvres (n° 35-06)
- ZNIEF2 Zone Naturelle d'Intérêt Ecologique, Faunistique et Floristique
. La Cuesta du Boulonnais entre Neufchâtel-Hardelot et Colembert (n° 35)
. Le complexe bocager du Bas-Boulonnais et de la Liane (n° 50)
- ZSC Zone Spéciale de Conservation constitutif du réseau NATURA 2000
. Site FR3100484 "Pelouse et bois neutrocalcicoles de la Cuesta Sud du Boulonnais" - Site 11 (Arrêté Ministériel du 13/04/2007)
- ZZAUTR Autre information
. La commune est concernée par le risque lié aux munitions anciennes de guerre (obus, mines et autres engins de guerre)
. La commune est concernée par un aléa de retrait-gonflement nul à fort
. La commune est concernée par un aléa sismique de niveau faible (zone de sismicité 2)

--> **Observations**

--> **Taxes d'urbanisme et Participations**

Taxe Locale d'Equipement : Non

Participation de raccordement à l'égout : Non

Plafond Légal de Densité : Non Taux : 0

Participation voirie et réseaux : Non

--> **Droits de Prémption**

DPU : Non

ZAD : Non

ENSD : Non

--> **ZAC**

EAU

--> **SDAGE** Artois-Picardie approuvé le 20/11/2009

--> **SAGE** : - de l'Audomarois approuvé le 31/03/2005

- du bassin côtier du Boulonnais approuvé le 04/02/2004 et révisé le 09/01/2013

--> **Eaux pluviales**

--> **Eaux usées**

- > PLH
- > Dispositions particulières


HABITAT

- > Appartenance à un syndicat
- > Site de traitement des déchets

DECHETS

DIVERS (Transport, commerces....)

- > Commune éligible à l'ATESAT : Oui
- > PDU



Coordination territoriale : **COTE D'OPALE**
 Bureau ADS : BOULOGNE Antenne ADS :
 Commune instructrice : Non

Sous-Préfecture : BOULOGNE
 Canton : SAMER
 Population 1999 : 242

Cadastre numérisé :

Établissement Public de Coopération Intercommunale

- Schéma de Cohérence Territoriale -> date : 02/09/2013
 nom : SCoT du Boulonnais
- P.L.U. : PLUi Cté Cnes Desvres-Samer prescrit le 09/12/2010
- Communauté (ou EPCI) : Communauté de Communes de Desvres-Samer (Compétence Urbanisme : Schéma de Cohérence Territoriale [SCoT], Plan Locaux d'Urbanisme [PLU], Cartes Communales)

URBANISME

--> **PLU**

Prescription le 09/12/2010
 Dernière révision générale prescrite le
 Révision du PLU Annulé le

1ère approbation le
 Révision approuvée le

--> **Carte Communale**

Décidée le

Approuvée le

--> **Dispositions particulières** : - Commune concernée par l'article L 122-2 du C.U.
 - Décret n°2013-1163 du 14 décembre 2013 portant classement du parc naturel régional des Caps et marais d'Opale jusqu'au 18 décembre 2025

--> **SERVITUDES**

- AC1 Monument historique classé ou inscrit
 . Inscrit, Manoir dit aussi "Château Gris" AP du 09/10/2002
- EL7 Alignement
 . RD 215 du PR 8+916 au PR 9+800
 . RD 215 E2 du PR 54+274 au PR 54+631
- I3 Canalisation de transport de gaz
 . Canalisation Courset - Wimille (Diamètre 300) [GDF]
- T1 Voie Ferrée
 . Ligne Boulogne - St Omer

--> **OBLIGATIONS**

- AD Autorisation de Défrichement (superficie supérieure à 2 ha)
- CATNAT Arrêté portant constatation de Catastrophe Naturelle
 . Inondations, coulées de boue et mouvement de terrain du 25 au 29 décembre 1999 ; Arrêté du 29/12/1999
- Cyclo Itinéraires Cyclotouristiques
 . cyclo057 "La Cité des Potiers", Secteur "Audomarois", 31 km, 3 h 15 mn, départ : Place Léon Blum 62240 Desvres
- EP Edifice à valeur patrimoniale
 . Eglise St-Omer
 . La "fontaine de fer"
 . Monument de Sainte-Beuve 1955
 . Reste d'un château fort au lieu dit la Bagatelle
- GR Itinéraire de grande randonnée et de promenade
 . GR 127 A
 . GRP Boulonnais
- ICPEa Installation Classée agricole
 . EARL DE LA WATTINE, 447 La Wattine [70 bovins à l'engrais et 82 vaches laitière] [Déclaration, Récépissé du 2 février 2009] [Dérogation à distance, AP du 10 avril 2009] [Préfecture Installations Classées 05-2009]
 . EARL DE L'EPRIEZ SERE (ex GAEC DE L'EPRIEZ), Ferme de l'Épriez, sis à Wirwignes Site n° 2 [Bovins à l'engraissement] [Déclaration, Récépissé du 8 juin 2009] [Préfecture Installations Classées 06-2009]
 . EARL DELATTRE DUFRENNE, 1130 Ferme du Bruncquet (Elevage bovin) [Déclaration, Récépissé du 05 janvier 2011] [Préfecture Installations Classées 02-2011]
 . EARL DELATTRE, Le Brunquet [Vaches Laitières] (Déclaration) [DSV]
 . EARL LEFRANC, La Wattine [Porcelets, Porcs Charcutiers, Truies et Verrats] [Déclaration, Récépissé du 15 mars 2010]

et du 04 avril 2011] [AP de dérogation à distance du 05 avril 2011] [Préfecture Installations Classées 04-2011]
. EARL LEFRANC, La Wattine [Vaches Laitières] (Déclaration, Récépissé du 15 mars 2010 et du 04 avril 2011) [AP de dérogation à distance du 05 avril 2011] [Préfecture Installations Classées 04-2011]

ICPEi Installation Classée industrielle

ICPEi Installation Classée industrielle

- . E.R.D.F., Poste "Hormoy" - (exploitation d'équipements électriques - teneur en PCB comprise entre 50 ppm et 500ppm) [Déclaration, Récépissé du 27 janvier 2011] [Préfecture Installations Classées 09-2011]
- . E.R.D.F., Poste "La grande pièce" - (exploitation d'équipements électriques - teneur en PCB comprise entre 50 ppm et 500ppm) [Déclaration, Récépissé du 27 janvier 2011] [Préfecture Installations Classées 09-2011]
- . E.R.D.F., Poste "La raterie" - (exploitation d'équipements électriques - teneur en PCB comprise entre 50 ppm et 500ppm) [Déclaration, Récépissé du 27 janvier 2011] [Préfecture Installations Classées 09-2011]
- . E.R.D.F., Poste "La wattine" - (exploitation d'équipements électriques - teneur en PCB comprise entre 50 ppm et 500ppm) [Déclaration, Récépissé du 27 janvier 2011] [Préfecture Installations Classées 09-2011]
- . E.R.D.F., Poste "Le gadimetz" - (exploitation d'équipements électriques - teneur en PCB comprise entre 50 ppm et 500ppm) [Déclaration, Récépissé du 27 janvier 2011] [Préfecture Installations Classées 09-2011]
- . E.R.D.F., Poste "Le val" - (exploitation d'équipements électriques - teneur en PCB comprise entre 50 ppm et 500ppm) [Déclaration, Récépissé du 27 janvier 2011] [Préfecture Installations Classées 09-2011]
- . E.R.D.F., Poste "Le verain" - (exploitation d'équipements électriques - teneur en PCB comprise entre 50 ppm et 500ppm) [Déclaration, Récépissé du 27 janvier 2011] [Préfecture Installations Classées 09-2011]

Lba Loi Barnier

- . RD 52 (RGC) : Application des 75 mètres (zone limitrophe)

TMD Transport de matières dangereuses

ZA Zonage archéologique

- . Arrêté préfectoral du 15/06/2004 portant délimitation des zones archéologiques

ZNIEF1 Zone Naturelle d'Intérêt Ecologique, Faunistique et Floristique

- . Réservoir biologique de la Liane (n° 50-07)

ZNIEF2 Zone Naturelle d'Intérêt Ecologique, Faunistique et Floristique

- . La Cuesta du Boulonnais entre Neufchâtel-Hardelot et Colembert (n° 35)
- . Le complexe bocager du Bas Boulonnais et de la Liane (n° 50)

ZZAUTR Autre information

. La commune est concernée par le risque lié aux munitions anciennes de guerre (obus, mines et autres engins de guerre)

. La commune est concernée par un aléa de retrait-gonflement nul à fort

. La commune est concernée par un aléa sismique de niveau faible (zone de sismicité 2)

--> Observations

--> Taxes d'urbanisme et Participations

Taxe Locale d'Equipement : Non

Participation de raccordement à l'égoût : Non

Plafond Légal de Densité : Non Taux : 0

Participation voirie et réseaux : Non

--> Droits de Préemption

DPU : Non

ZAD : Non

ENSD : Non

--> ZAC

EAU

--> SDAGE Artois-Picardie approuvé le 20/11/2009

--> SAGE du bassin côtier du Boulonnais approuvé le 04/02/2004 et révisé le 09/01/2013

--> Eaux pluviales

--> Eaux usées

- > PLH
- > Dispositions particulières


HABITAT

- > Appartenance à un syndicat
- > Site de traitement des déchets

DECHETS

- > Commune éligible à l'ATESAT : Oui
- > PDU

DIVERS (Transport, commerces....)



062896

WIRWIGNES

Mise à jour le 11/05/2015

Coordination territoriale : **COTE D'OPALE**

Bureau ADS : BOULOGNE Antenne ADS :

Commune instructrice : Non

Sous-Préfecture : BOULOGNE

Canton : DESVRES

Population 1999 : 682

Cadastre numérisé :

Établissement Public de Coopération Intercommunale

- Schéma de Cohérence Territoriale -> date : 02/09/2013

nom : SCoT du Boulonnais

- P.L.U. : PLUi Cté Cnes Desvres-Samer prescrit le 09/12/2010

- Communauté (ou EPCI) : Communauté de Communes de Desvres-Samer (Compétence Urbanisme : Schéma de Cohérence Territoriale [SCoT], Plan Locaux d'Urbanisme [PLU], Cartes Communales)

URBANISME

--> **PLU**

Prescription le 13/11/2002

1ère approbation le 24/06/2010

Dernière révision générale prescrite le 09/12/2010

Révision approuvée le

Révision du PLU Annulé le

--> **Carte Communale**

Décidée le

Approuvée le

--> **Dispositions particulières** : - Commune concernée par l'article L 122-2 du C.U.
- Décret n°2013-1163 du 14 décembre 2013 portant classement du parc naturel régional des Caps et marais d'Opale jusqu'au 18 décembre 2025

--> SERVITUDES

- AC1 Monument historique classé ou inscrit
 - . Inscrit Eglise Saint-Quentin 1500 02/05/2006
 - . Inscrit Voir Eglise Saint-Esprit à Crémarest 10/06/1926
- EL7 Alignement
 - . RD 238 du PR 24+609 au PR 25+272
 - . RD 341 du PR 90+526 au PR 91+725
- PM1 Plan de prévention des risques naturels prévisibles et des risques miniers (approuvé)
 - . PPR Inondation de la Vallée de la Liane approuvé le 16/02/1999
- PT2 Servitude radio-électrique de protection contre les obstacles
 - . Liaison Hertzienne Saint Martin les Boulogne-Vieil Moutier, Tronçon Saint Martin les Boulogne-Vieil Moutier (zone spéciale de dégagement), Couloir de 100 m, Décret du 08/12/92 (Gestionnaire : France Telecom – Lens)
- PT3 Ligne téléphonique
 - . Câble National F 130/02 Saint Omer-Boulogne
 - . Câble Régional 62.501 T

--> OBLIGATIONS

- AD Autorisation de Défrichement (superficie supérieure à 2 ha)
- ATB Axe Terrestre Bruyant
 - . RD 341 (niveau 3 - largeur 100m) Section du PR 89 + 0 au PR 91 + 19 [AP du 23/08/2002 modifié le 13/01/2003]
 - . RD 341 (niveau 3 - largeur 100m) Section du PR 91 + 653 au PR 93 + 18 [AP du 23/08/2002 modifié le 13/01/2003]
 - . RD 341 (niveau 4 - largeur 30m) Section du PR 91 + 19 au PR 91 + 653 [AP du 23/08/2002 modifié le 13/01/2003]
- CATNAT Arrêté portant constatation de Catastrophe Naturelle
 - . Inondations et coulées de boue du 21 novembre 2000 ; Arrêté du 19/12/2000
 - . Inondations et coulées de boue du 31 octobre au 01 novembre 1998 ; Arrêté du 29/12/1998
 - . Inondations, coulées de boue et mouvement de terrain du 25 au 29 décembre 1999 ; Arrêté du 29/12/1999
- Cyclo Itinéraires Cyclotouristiques
 - . cyclo057 "La Cité des Potiers", Secteur "Audomarois", 31 km, 3 h 15 mn, départ : Place Léon Blum 62240 Desvres
- EP Édifice à valeur patrimoniale
 - . Château Quenneval datant du XVIIème siècle
 - . Manoir fortifié 1611
 - . Monument du coureur automobile Guippone

. Site néolithique au lieu dit le Mont des Poteries

. Vallée de la Liane

FOR Forage d'Eau

. SAGNIER Christophe, 695 rue de la Lombardie, forage pour élevage sur la parcelle A274 (X : 558707, Y : 2632682, Z : 42m)

ICPEa Installation Classée agricole

- . EARL DE L'EPRIEZ SERE (ex GAEC DE L'EPRIEZ), Ferme de l'Epriez, Site n° 1 [Lapins] [Déclaration, Récépissé du 8 juin 2009] [Préfecture Installations Classées 06-2009]
- . EARL DE L'EPRIEZ SERE (ex GAEC DE L'EPRIEZ), Ferme de l'Epriez, Site n° 1 [Vaches Laitières, Vaches Allaitantes] [Déclaration, Récépissé du 8 juin 2009] [Préfecture Installations Classées 06-2009]
- . EARL DU CEDRU (FONTAINE), 270 route de La Capelle [70 Vaches Laitières] (Déclaration Récépissé du 4 juillet 2006) [Préfecture Installations Classées 07-2006]
- . EARL DU GRAND CROCQ, 1945 route de La Capelle [90 Vaches Laitières et 75 bovins à l'engrais] (Récépissés, Déclaration du 27/12/1993 et du 13/10/2014)
- . EARL LACHERE Vincent 268 Route de Desvres (80 vaches laitières et génisses) [Déclaration Récépissé du 10-03-2006 et du 07/05/2014] [Dérogation à distance, Arrêté du 7 mai 2007] [Préfecture Installations Classées 05-2007]
- . EARL LECOMTE, 1292 Route Nationale [Vaches Laitières, Vaches Allaitantes] [Déclaration, Récépissé du 01 août 2005] [Préfecture - Installations Classées 08-2009]
- . GAEC DE CEDRU (FONTAINE), 270 Route de La Capelle [Truies et Verrats, Porcelets] (Déclaration) [DSV]
- . GAEC DE LA LOMBARDERIE (LELEU), 805 Rue de la Lombarderie [Bovins à l'engraissement] (Déclaration Récépissé du 01/08/2006) [Préfecture Installations Classées 08-206]
- . GAEC DE L'OREE DU BOIS, 1434 Route de Boulogne, Site n° 1 [55 vaches laitières] [Déclaration, Récépissé du 25 janvier 2007] [Préfecture Installations Classées 01-2007]
- . GOMEL Jean, 101 Rue Creuse [Vaches Laitières, Vaches Allaitantes] [Déclaration] [Préfecture Installations Classées 11-2005]
- . LELEU Gilles, [Poules Pondeuses Cons, Dindes, Poulets] (Déclaration) [DSV]
- . MARTEL Francis, Rue de la Bouloye, "La Bouloye" [Bovins à l'engraissement] (Déclaration, Récépissé du 17 octobre 2006) [Dérogation à distance, Arrêté du 28 décembre 2007] [Préfecture Installations Classées 01-2008]
- . MIELLOT Jean-Pierre, 2800 rue de Desvres, exploitation lieu dit "Les Clognes" [Elevage Avicole] [Déclaration, Récépissé du 29 juin 2010] [Préfecture Installations Classées 07-2010]
- . PENIGUEL Olivier [Poulets, Poules Pondeuses, Dindes, Pintades] [DSV]
- . SAGNIER Christophe (400 veaux de boucherie) [Déclaration, Récépissé du 23 février 2010] [Préfecture Installations Classées 02-2013]

ICPEi Installation Classée industrielle

- . E.R.D.F., Poste "Bellanoy" - (exploitation d'équipements électriques - teneur en PCB comprise entre 50 ppm et 500ppm) [Déclaration, Récépissé du 27 janvier 2011] [Préfecture Installations Classées 09-2011]
- . E.R.D.F., Poste "Boucheterie" - (exploitation d'équipements électriques - teneur en PCB comprise entre 50 ppm et 500ppm) [Déclaration, Récépissé du 27 janvier 2011] [Préfecture Installations Classées 09-2011]
- . E.R.D.F., Poste "Eprier" - (exploitation d'équipements électriques - teneur en PCB comprise entre 50 ppm et 500ppm) [Déclaration, Récépissé du 27 janvier 2011] [Préfecture Installations Classées 09-2011]
- . E.R.D.F., Poste "Grand Crocq" - (exploitation d'équipements électriques - teneur en PCB comprise entre 50 ppm et 500ppm) [Déclaration, Récépissé du 27 janvier 2011] [Préfecture Installations Classées 09-2011]
- . E.R.D.F., Poste "Lombarderie" - (exploitation d'équipements électriques - teneur en PCB comprise entre 50 ppm et 500ppm) [Déclaration, Récépissé du 27 janvier 2011] [Préfecture Installations Classées 09-2011]
- . E.R.D.F., Poste "Moquart" - (exploitation d'équipements électriques - teneur en PCB comprise entre 50 ppm et 500ppm) [Déclaration, Récépissé du 27 janvier 2011] [Préfecture Installations Classées 09-2011]
- . E.R.D.F., Poste "Papin" - (exploitation d'équipements électriques - teneur en PCB comprise entre 50 ppm et 500ppm) [Déclaration, Récépissé du 27 janvier 2011] [Préfecture Installations Classées 09-2011]
- . E.R.D.F., Poste "Route de Baincthun" - (exploitation d'équipements électriques - teneur en PCB comprise entre 50 ppm et 500ppm) [Déclaration, Récépissé du 27 janvier 2011] [Préfecture Installations Classées 09-2011]
- . SARL LA P'TITE BASSE COUR, 605 rue de la Lombarderie [Exploitation abattoir de volailles] [Déclaration, Récépissé du 11 mars 2010] [Préfecture Installations Classées 03-2010]

- PT3a Câble Téléphonique abandonné
 . Câble Régional 144.2
- TMD Transport de matières dangereuses
- ZA Zonage archéologique
 . Arrêté préfectoral du 15/06/2004 portant délimitation des zones archéologiques
- ZI Zone inondée
 . A proximité de la Liane
- ZNIEF1 Zone Naturelle d'Intérêt Ecologique, Faunistique et Floristique
 . Forêt domaniale de Boulogne-sur- Mer et ses lisières (n° 50-01)
 . Forêt domaniale de Desvres (n° 50-02)
 . Réservoir biologique de la Liane (n° 50-07)
- ZNIEF2 Zone Naturelle d'Intérêt Ecologique, Faunistique et Floristique
 . Le complexe bocager du Bas Boulonnais et de la Liane (n° 50)
- ZZAUTR Autre information
 . La commune est concernée par le risque lié aux munitions anciennes de guerre (obus, mines et autres engins de guerre)

- ZZAUTR Autre information
 . La commune est concernée par un aléa de retrait-gonflement nul à moyen
 . La commune est concernée par un aléa sismique de niveau faible (zone de sismicité 2)

--> **Observations**

--> **Taxes d'urbanisme et Participations**

Taxe Locale d'Equipeement : Oui
 Plafond Légal de Densité : Non Taux : 0

Participation de raccordement à l'égoût : Non
 Participation voirie et réseaux : Oui

--> **Droits de Prémption**

DPU : Non

ZAD : Non

ENSD : Non

--> **ZAC**

EAU

- > **SDAGE** Artois-Picardie approuvé le 20/11/2009
- > **SAGE** du bassin côtier du Boulonnais approuvé le 04/02/2004 et révisé le 09/01/2013
- > **Eaux pluviales**
- > **Eaux usées**

HABITAT

- > **PLH**
- > **Dispositions particulières**

DECHETS

- > **Appartenance à un syndicat**
- > **Site de traitement des déchets**

DIVERS (Transport, commerces,...)

- > **Commune éligible à l'ATESAT : Oui**
- > **PDU**

