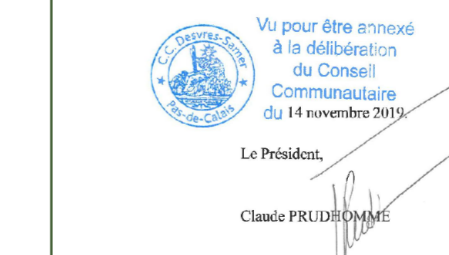




Communauté de Communes
de Desvres-Samer



BOULOGNE-SUR-MER
Développement
Côte d'Opale



PLAN REGLEMENTAIRE D24 SUP - IOD EXTRAIT SUR LA COMMUNE DE SELLES

ARRET DE PROJET : le 6 novembre 2018 et le 7 mars 2019
(seconde délibération prévue par l'article L153-15 du Code
de l'Urbanisme)
APPROBATION : le 14 novembre 2019

Localisation de la commune sur le territoire intercommunal (1:140 000 eme)



SERVITUDES D'UTILITES PUBLIQUES

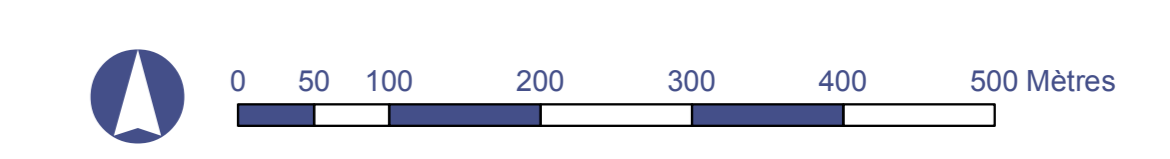
- Servitudes de passage**
- A3 - Passage des engins mécaniques pour entretien des canaux
 - PT3 - Réseaux de télécommunication
- Servitudes d'abord ou de voisinage**
- INT1 - Cimetière
 - INT1 - Périmètre de protection

- Servitudes d'alignement**
- EL7 - servitude d'alignement routes nationales, départementales ou communales

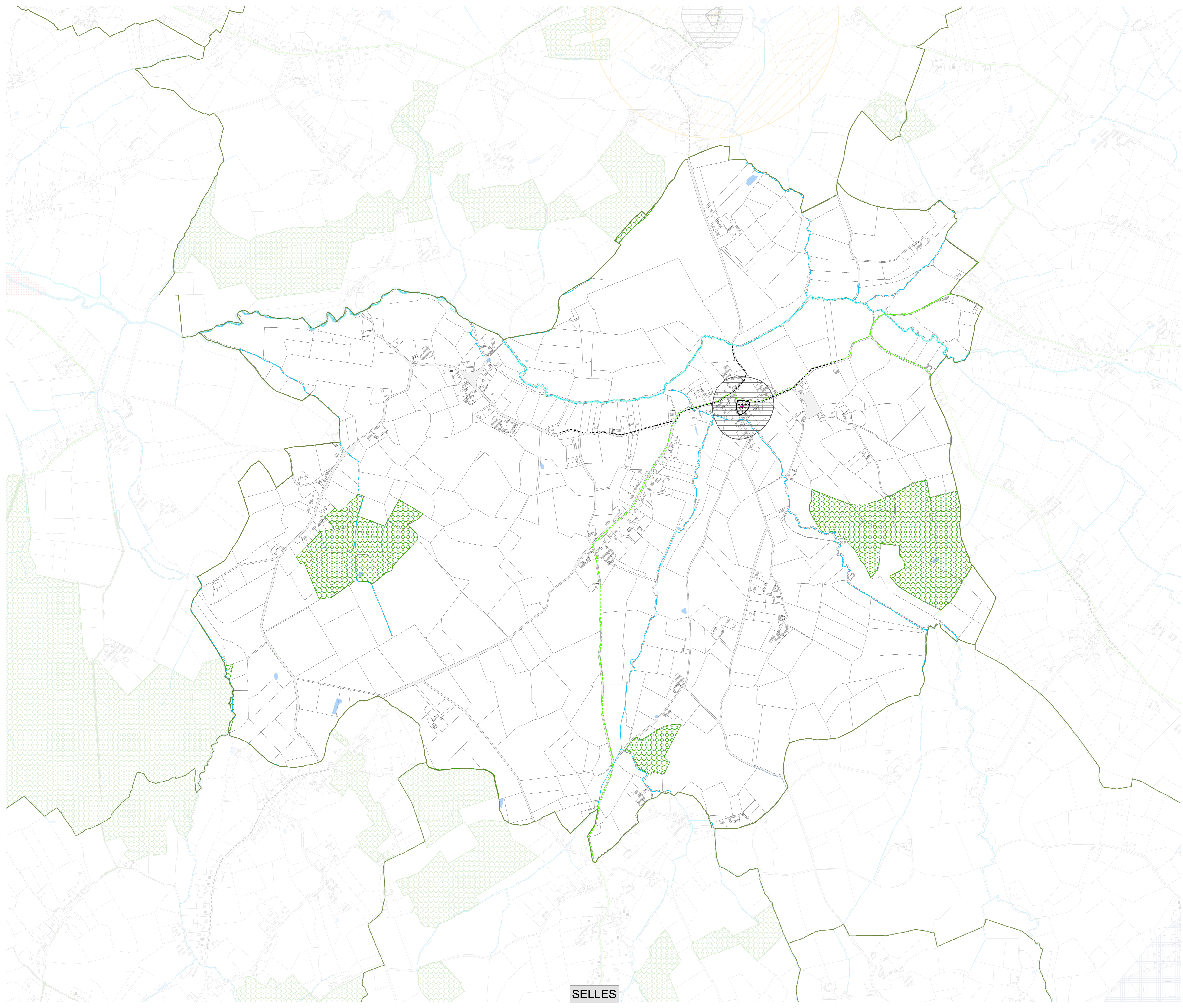
Servitudes de classement et de protection

INFORMATIONS ET OBLIGATIONS DIVERSES

- AD - Surface soumise à autorisation de défrichement
 - Itinéraire cyclotouristique
 - EP - Edifice à valeur patrimoniale
 - ZNIEFF I
- Habillage du cadastre**
- Bati ou groupe de batis ajouté au cadastre
 - Bâtiments
 - Parcelle
 - Eau (Rivière, fleuve, plan d'eau)
 - Surface en eau
 - Limite de commune



Sources : IGN cadastre 2019, IGN - BD Parcelaire© 2018, DDTM 62 2018, GOREAL Nord-Pas de Calais, IGN© 2019



SELLES