



PLAN
REGLEMENTAIRE
D8
SUP - IOD
EXTRAIT SUR LA COMMUNE DE
COURSET

Localisation de la commune sur le territoire intercommunal (1:140 000 eme)





SERVITUDES D'UTILITES PUBLIQUES


Servitudes de passage

-  I3 - Canalisation de transport de gaz
-  I4 - Réseau électrique aérienne





Servitudes d'abord ou de voisinage

-  INT1 - Cimetière
-  INT1 - Périmètre de protection








Servitudes d'alignement

-  --- EL7 - servitude d'alignement routes nationales, départementales ou communales






Servitudes de classement et de protection

-  AC1 - Monument surfacique
-  AC1 - Protection de protection
-  Installation sportive
-  JS1 - Encinte

INFORMATIONS ET OBLIGATIONS DIVERSES

-  AD - Surface soumise à autorisation de défrichement
-  APB - Aire d'Arrêté de Protection de Biotope
-  Itinéraire cyclotouristique
-  EP - Edifice à valeur patrimoniale
-  ZNIEFF I
-  Natura 2000
-  ZSC Zone de Spéciale de Conservation

Habillage du cadastre

-  Bâtiments
-  Parcelaire
-  Surface en eau
-  Terrain de Sport
-  Limite de commune