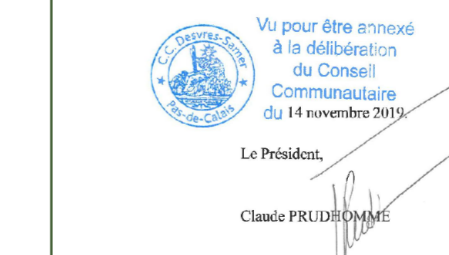




Communauté de Communes  
de Desvres-Samer



# PLAN REGLEMENTAIRE D6 SUP - IOD EXTRAIT SUR LA COMMUNE DE CARLY

BOULOGNE-SUR-MER Développement Côte d'Opale  
ARRET DE PROJET : le 6 novembre 2018 et le 7 mars 2019  
(seconde délibération prévue par l'article L153-15 du Code de l'Urbanisme)  
APPROBATION : le 14 novembre 2019

Localisation de la commune sur le territoire intercommunal (1:140 000 eme)



## SERVITUDES D'UTILITES PUBLIQUES


- Servitudes de passage**
- A3 - Passage des engins mécaniques pour entretien des canaux
  - I3 - Canalisation de transport de gaz
  - I4 - Réseau électrique aérienne
  - PT3 - Réseaux de télécommunication
- Servitudes d'abord ou de voisinage**
- INT1 - Cimetière
  - PM1 - Périmètre de protection
  - PM1 - Plan de prévention des risques naturels prévisibles et miniers

- Servitudes d'alignement**
- EL7 - servitude d'alignement routes nationales, départementales ou communales
  - Tracé de voie
  - T1 - Zone de protection

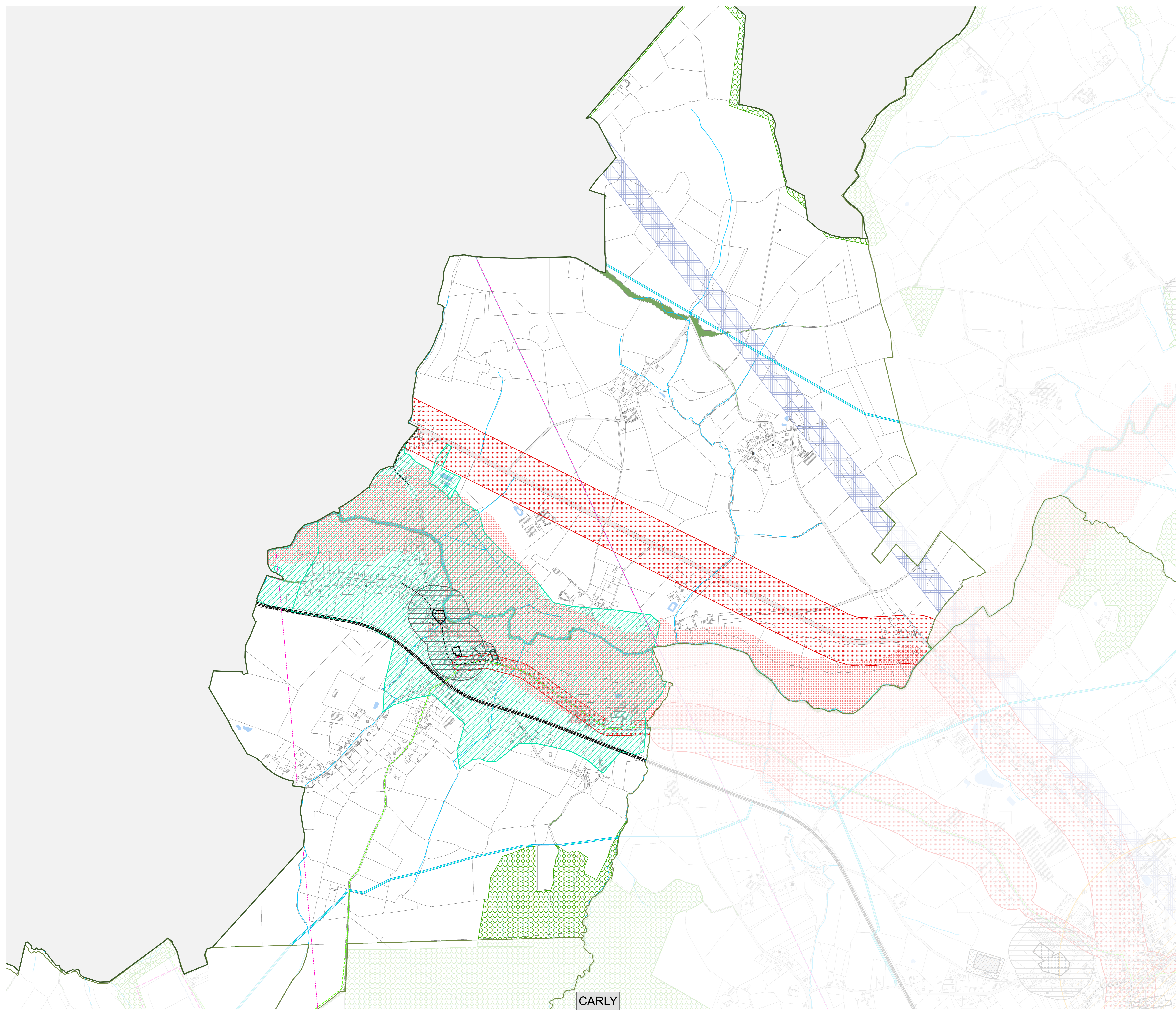
- Servitudes de classement et de protection**
- AS1 - Captage protection des eaux potables
  - AS1 - Zone de protection
  - Installation sportive
  - JS1 - Encinte
  - PT2 - Centre d'émission ou réception
  - PT2 - zone de protection

## INFORMATIONS ET OBLIGATIONS DIVERSES

- AD - Surface soumise à autorisation de défrichement
- ATB - Axe Terrestre
- Itinéraire cyclotouristique
- EP - Edifice à valeur patrimoniale
- ZNIEFF I
- Bati ou groupe de batis ajouté au cadastre
- Bâtiments
- Parcelle
- Voie ferrée
- Eau (Rivière, fleuve, plan d'eau)
- Surface en eau
- Terrain de Sport
- Limite de commune



Sources : IGN cadastre 2019, IGN - BD Parcelles 2018, DDTM 62 2018, GOREAL Nord-Pas de Calais, IGN 2019



CARLY