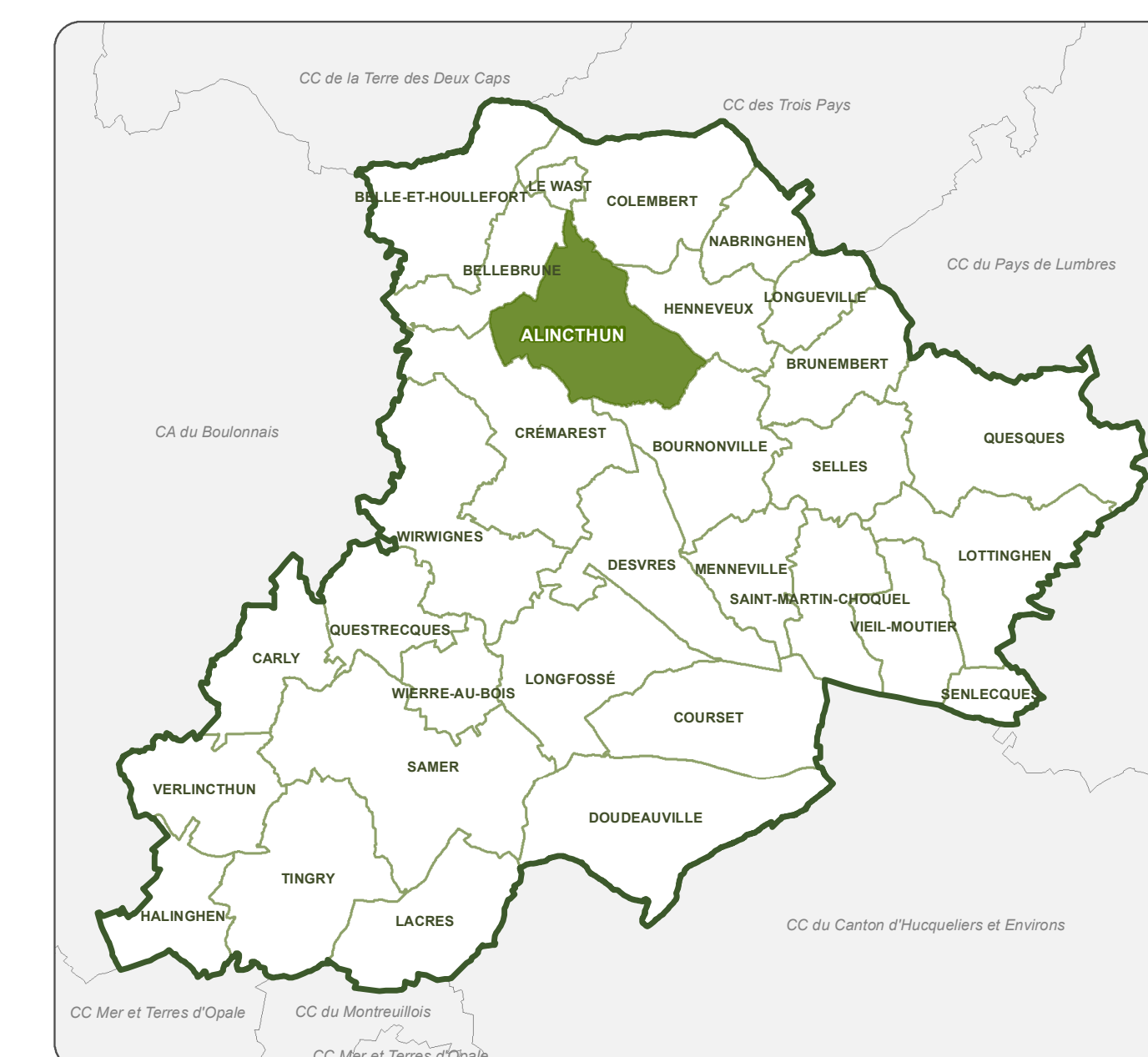




PLAN
REGLEMENTAIRE
D1
SUP- IOD
EXTRAIT SUR LA COMMUNE DE
ALINCTHUN

Localisation de la commune sur le territoire intercommunal (1:140 000 eme)






SERVITUDES D'UTILITES PUBLIQUES




Servitudes de passage

-  A3 - Passage des engins mécaniques pour entretien des canaux
-  PT3 - Réseaux de télécommunication






Servitudes d'abord ou de voisinage

-  INT1 - Cimetière
-  INT1 - Périmètre de protection
-  PM1 - Plan de prévention des risques naturels prévisibles et miniers






Servitudes d'alignement

-  EL7 - servitude d'alignement routes nationales, départementales ou communales
-  EL11 - Interdiction d'accès des routes devant les propriétés limitrophes des routes express
-  EL11 - Interdiction d'accès des routes devant les propriétés limitrophes des routes express








Servitudes de classement et de protection

-  AS1 - Zone de protection
-  Installation sportive
-  JS1 - Encense
-  PT2 - Centre d'émission ou réception
-  PT2 - zone de protection

INFORMATIONS ET OBLIGATIONS DIVERSES

-  AD - Surface soumise à autorisation de défrichement
-  ATB - Axe Terrestre Bruyant
-  Itinéraire cyclotouristique
-  EP - Edifice à valeur patrimoniale
-  ZNIEFF I

Habillage du cadastre

-  Bati ou groupe de batis ajouté au cadastre
-  Bâtiments
-  Parcelaire
-  Eau (Rivière, fleuve, plan d'eau)
-  Surface en eau
-  Terrain de Sport
-  Limite de commune