


Communauté de Communes
de D'effe - S'effe



PLAN
LOCAL
D'URBANISME
intercommunal



Communauté de Communes
de D'effe - S'effe

PLAN
REGLEMENTAIRE
C23
Aléas, risques et nuisances
EXTRAIT SUR LA COMMUNE DE

ST MARTIN CHOQUEL

ARRET DE PROJET
LE 6 NOVEMBRE 2018



Communauté de Communes
de D'effe - S'effe




Information :
En plus des dispositions représentées au Plan réglementaire C, il est nécessaire de consulter les Plans réglementaires A et B.


LEGENDE

Eléments identifiés au titre de l'article R151-31 et R151-34 du Code de l'urbanisme

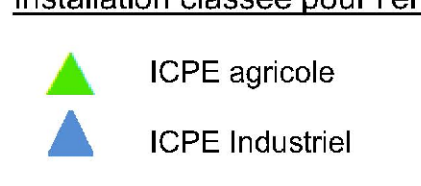
Aléa Inondation / Classes d'aléa



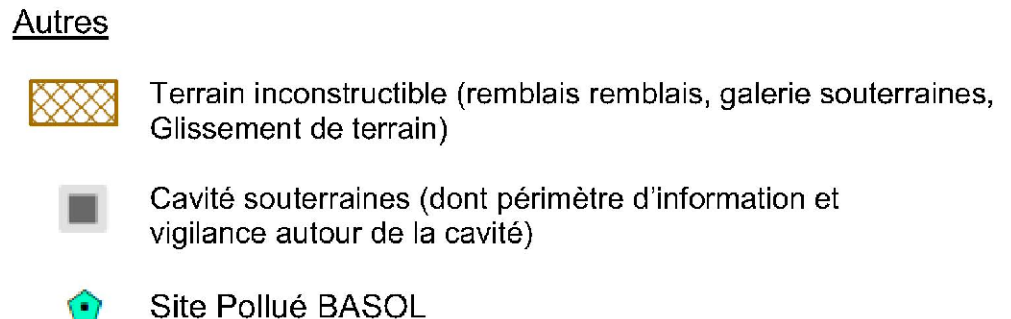
Aléa retrait gonflement des sols argileux



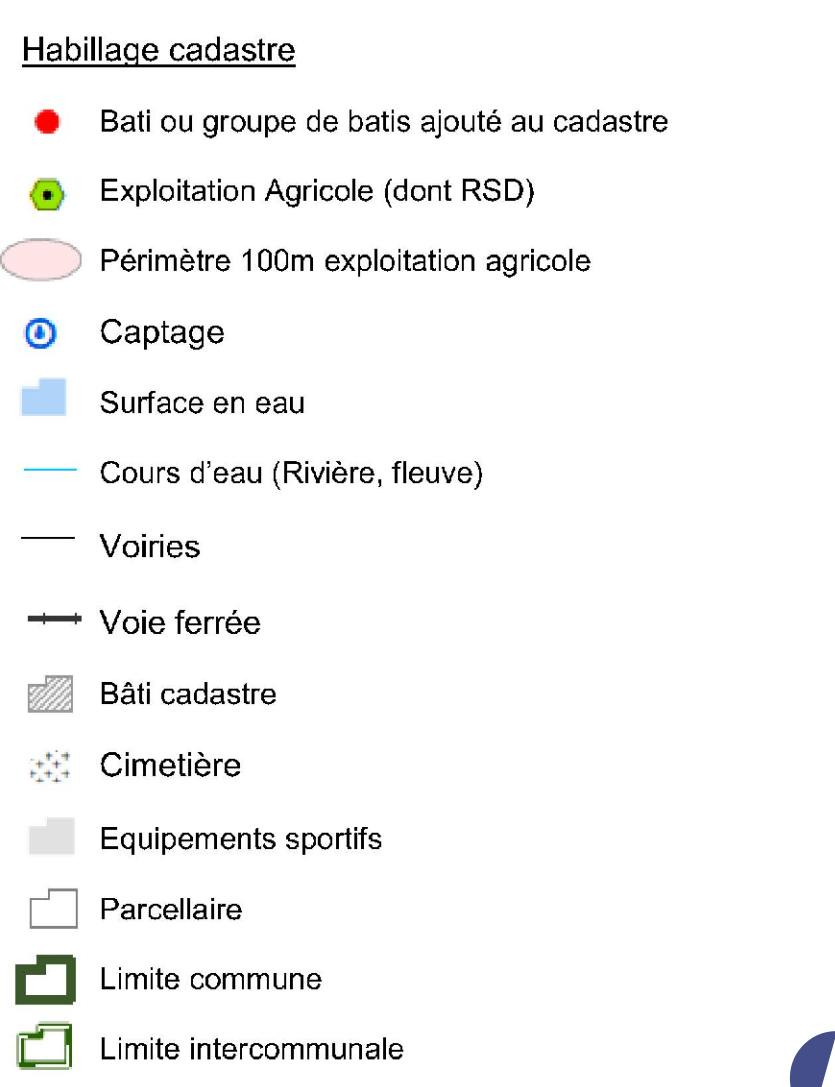
Installation classées pour l'environnement




Autres



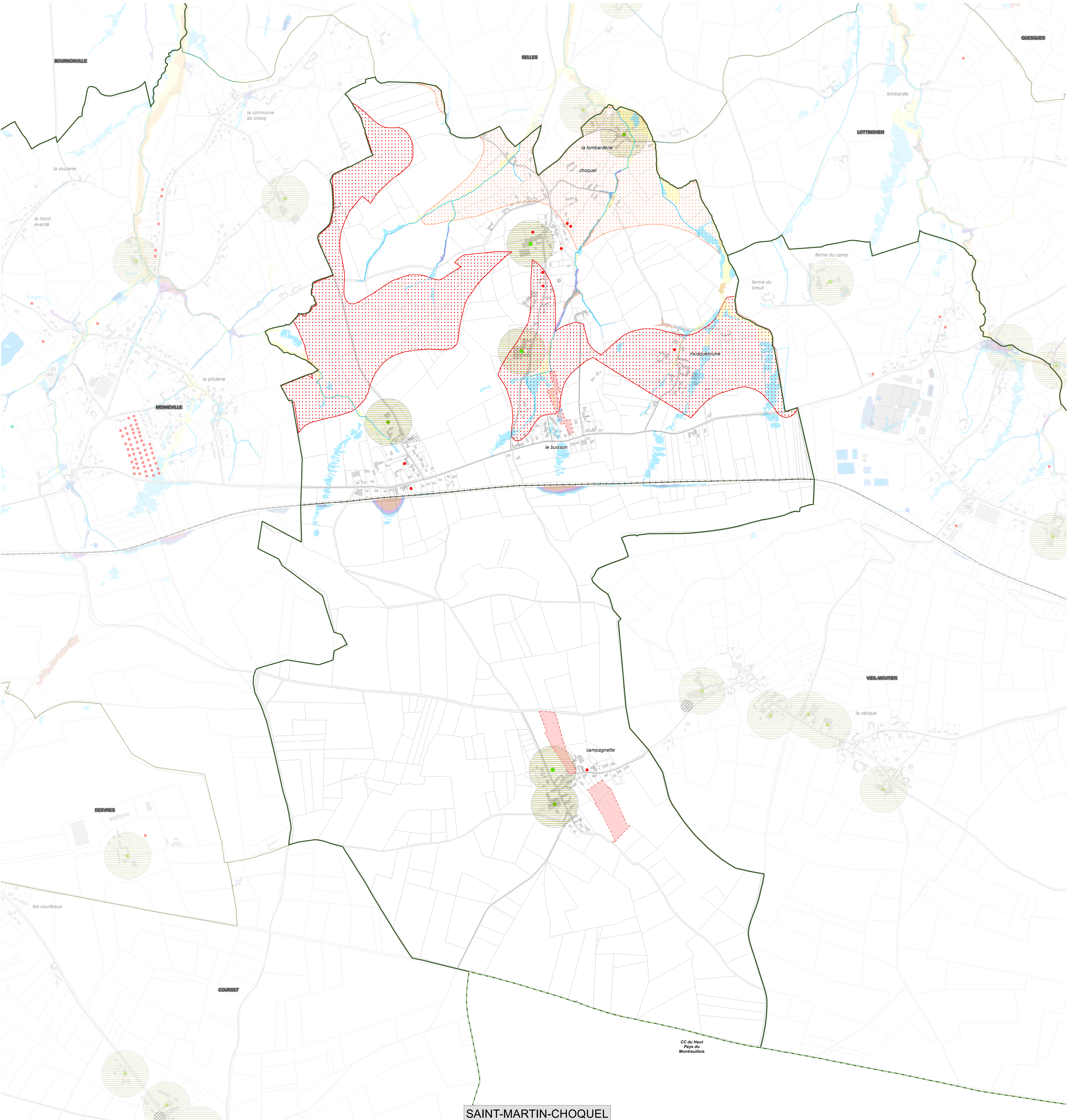
Habillage cadastre



Echelle de référence : 1/5 000



Sources : GDD cadastre 2016, IGN - BD Topo 2015, DREAL NPDC, CSRPN, BOCO 2018



SAINT-MARTIN-CHOQUEL